

Haard, Wege & Anfahrt

Haard

Das 5.500 Hektar große Waldgebiet der Haard am Rande der Metropole Ruhr gehört zu gut zwei Dritteln dem Regionalverband Ruhr. Die Forstleute von RVR Ruhr Grün pflegen den traditionsreichen Waldbestand und machen die Haard fit für den Klimawandel.

Waldpromenade

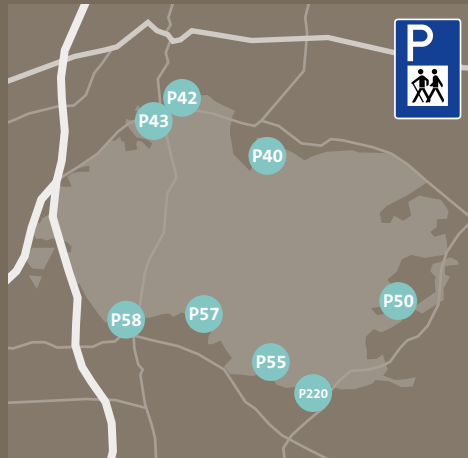
Die Waldpromenade verläuft weitgehend auf dem Haardgrenzweg. Sie ist die historische Grenzlinie zwischen Wald und Feld und liefert entlang der 5,5 km langen Strecke viele interessante Themen. Die Besucher können sich auf drei attraktive Aufenthaltsbereiche, 20 Bankstandorte und 19 Holzskulpturen freuen. Außerdem erwarten den Besucher sechs Erlebnisstationen und 26 Infotafeln mit Audio-Hinweisen, die Informationen rund um das Thema Natur vermitteln, wie z. B. der Lebenszyklus des Hirschkäfers, die Erkundung von Tierspuren oder die Bedeutung der Jagd. Außerdem wurde der 3,3 km lange barrierearme Rundweg durch den Wald geführt, der gut mit Kinderwagen, Rollator oder Rollstuhl befahrbar ist. Er besitzt neben vielen Sitzgelegenheiten auch eine Panoramablick-Station.

Anfahrt

Über die A 43 und A52, aber auch mit dem ÖPNV über die Bahnhöfe Marl-Sinsen und Haltern am See, ist die Haard gut erreichbar.

Parkplatz-Nummern in der Haard

- 40 Dachsberg
- 42 Bossendorf
- 43 Römerweg
- 50 Katenkreuz
- 55 Mutter Wehner
- 57 Haardgrenzweg
- 58 Forsthaus Haidberg
- 220 Stimbergpark



Impressum

Regionalverband Ruhr (RVR)
Die Regionaldirektorin
Kronprinzenstraße 35 · 45128 Essen
T +49 (0)201 2069-0 · F +49 (0)201 2069-500
info@rvr.ruhr · www.rvr.ruhr

Verantwortliche Redaktion

RVR Ruhr Grün
Fachbereich Freiraumpflege- und Infrastrukturmanagement

Gestaltung

RVR, Referat 1, Team Kommunikationsdesign


Irrtum und Änderungen vorbehalten · Stand 11/2020

Bildnachweise:

Fotos: Volker Wiciok, Karten: Landschaftsarchitekturbüro Hoff




www.rvr.ruhr



Waldpromenade

- > Naturerleben auf 5,5 km Strecke
- > Durchgehend markiert
- > Erlebnisstationen und Infotafeln
- > Barrierearme Runde
- > Aussichtspunkte



In Kooperation mit:  NATURPARK HOHE MARK

Ein Projekt des:  WALDband

Gefördert durch:
 EUROPÄISCHE UNION
Investition in unsere Zukunft
Europäischer Fonds
für regionale Entwicklung

 2014 EFRE.NRW
Investitionen in Wachstum
und Beschäftigung

Ministerium für Wirtschaft, Innovation,
Digitalisierung und Energie
des Landes Nordrhein-Westfalen 

NORDRHEIN
WESTFALEN AKTIV

Die Waldpromenade

