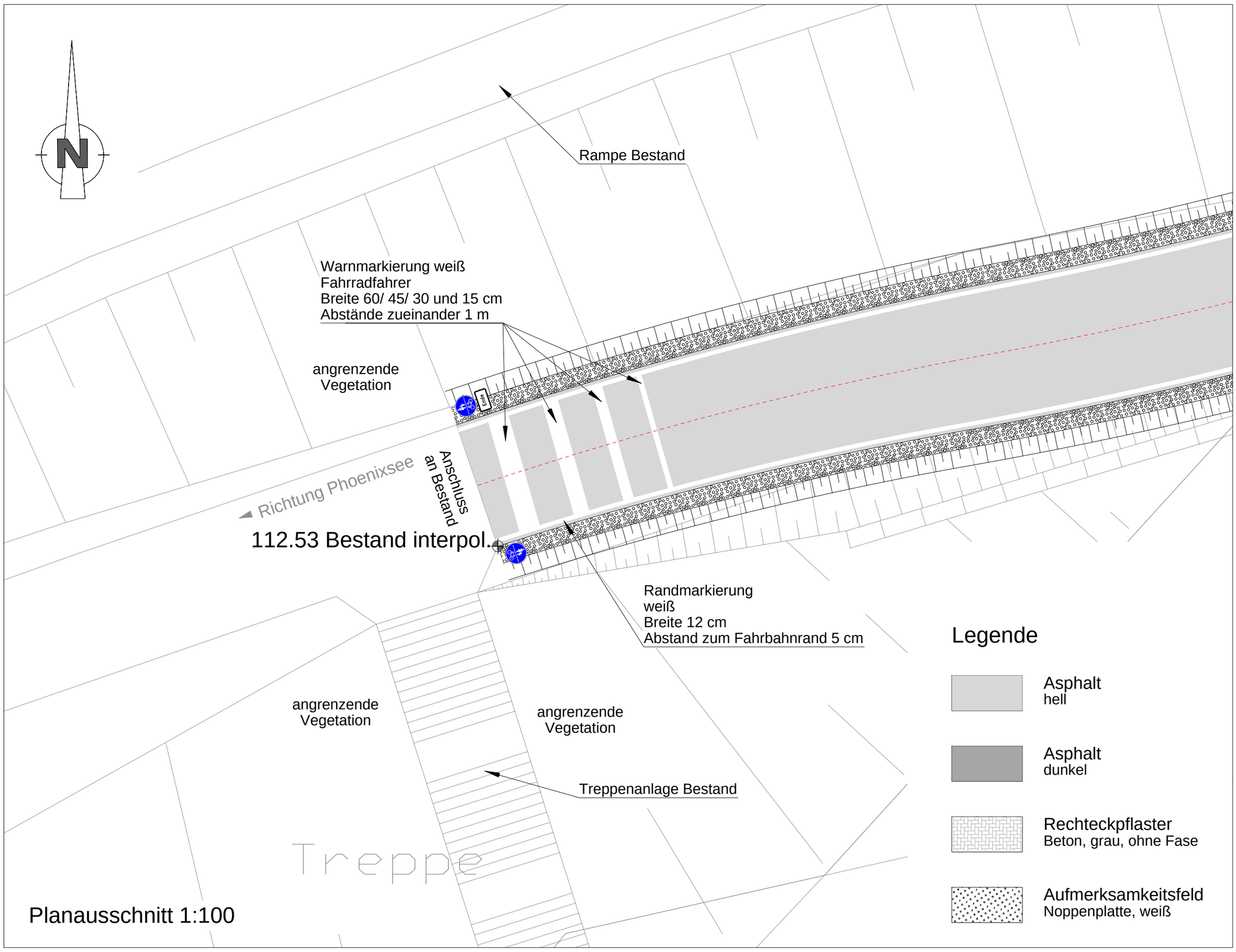

Planausschnitt 1:100

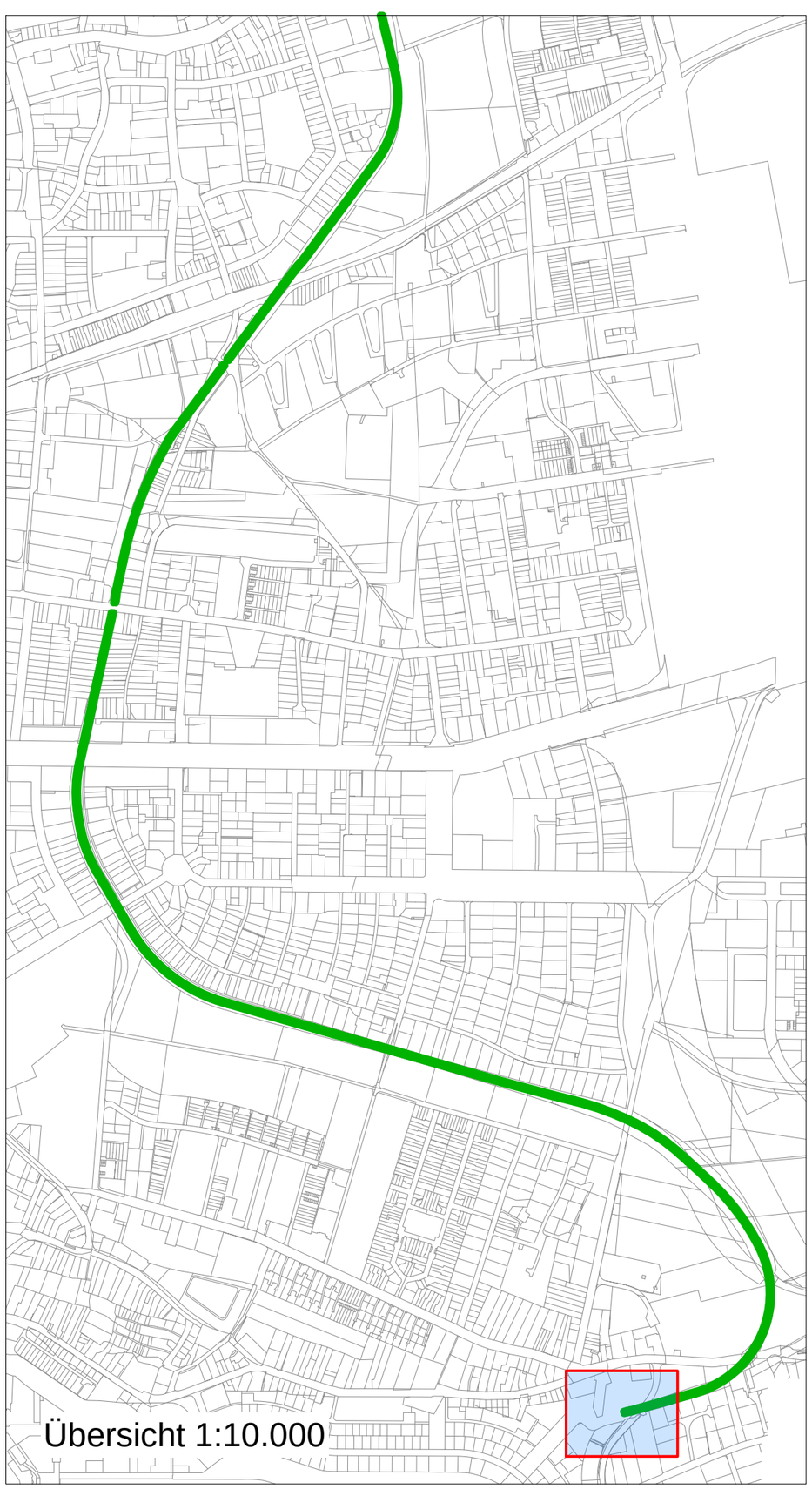

Übersicht 1:10.000

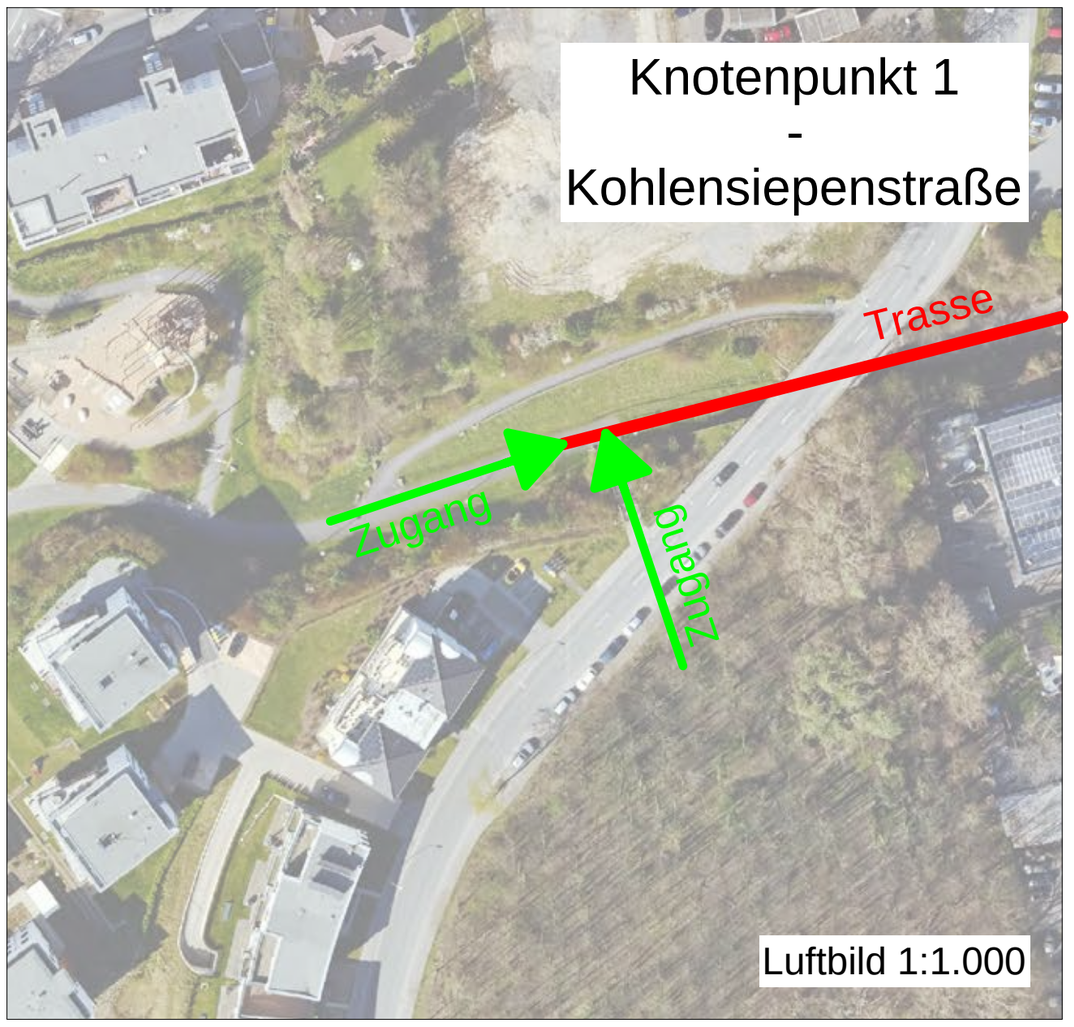

Luftbild 1:1.000

Bauherr		Bauwerk	
Regionalverband Ruhr Kronprinzenstraße 35 45128 Essen		Gartenstadt Radweg Stadt Dortmund	
Plan/Zeichnung Knotenpunkt 1 Kohlensiepenstraße	Maßstab 1:100	Datum 12.03.2021	Leistungsphase Entwurf

Hower Landschaftsarchitekten
Roonstraße 33
44629 Herne
Tel. 02323 91 99 10
Fax. 02323 91 81 60
E-Mail. info@hower.de

HOWER LANDSCHAFTSARCHITEKTEN

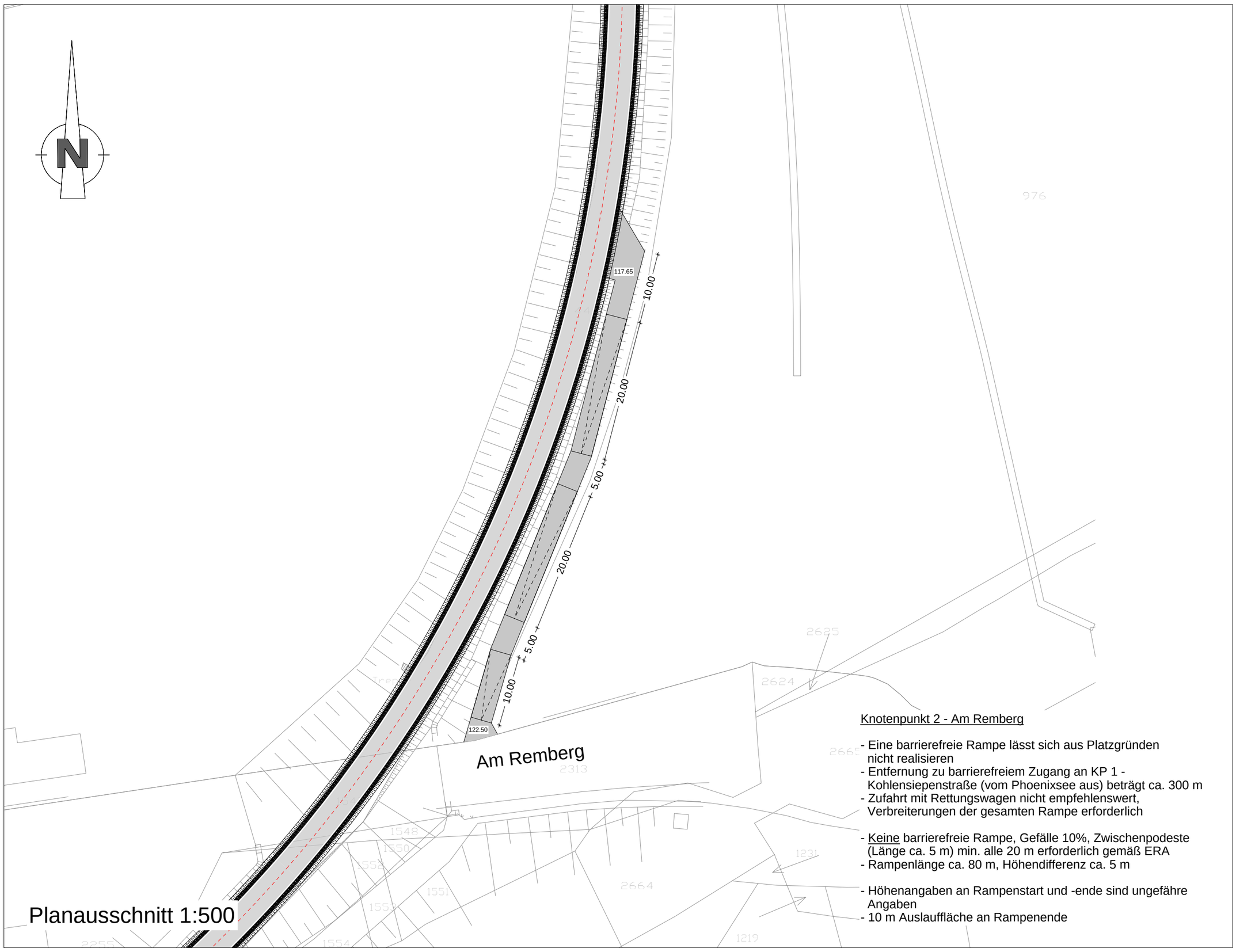

Planausschnitt 1:500

Knotenpunkt 2 - Am Remberg

- Eine barrierefreie Rampe lässt sich aus Platzgründen nicht realisieren
- Entfernung zu barrierefreiem Zugang an KP 1 - Kohlensiepenstraße (vom Phoenixsee aus) beträgt ca. 300 m
- Zufahrt mit Rettungswagen nicht empfehlenswert, Verbreiterungen der gesamten Rampe erforderlich

- Keine barrierefreie Rampe, Gefälle 10%, Zwischenpodeste (Länge ca. 5 m) min. alle 20 m erforderlich gemäß ERA
- Rampenlänge ca. 80 m, Höhendifferenz ca. 5 m

- Höhenangaben an Rampenstart und -ende sind ungefähre Angaben
- 10 m Auslauffläche an Rampenende

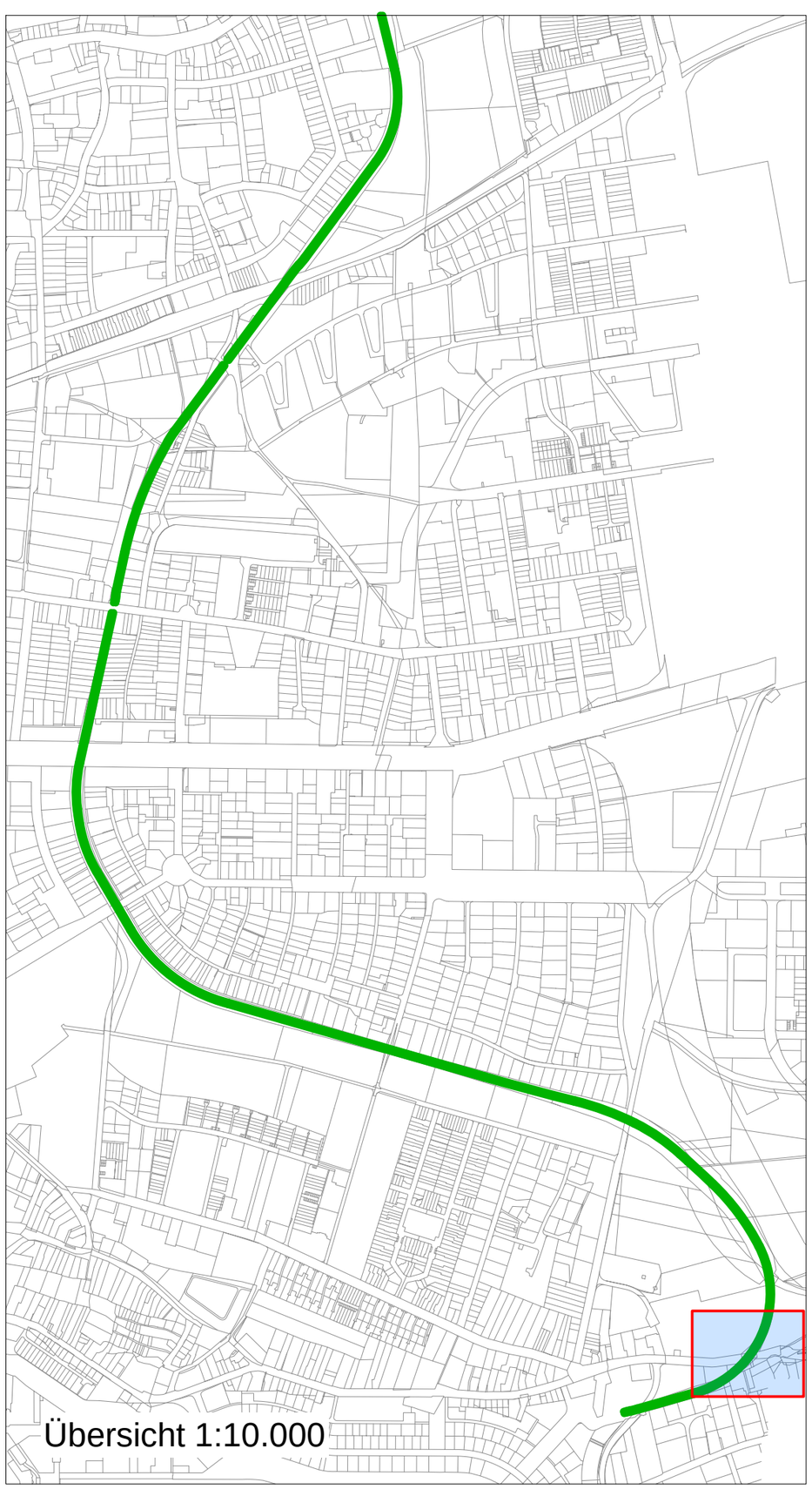

Übersicht 1:10.000

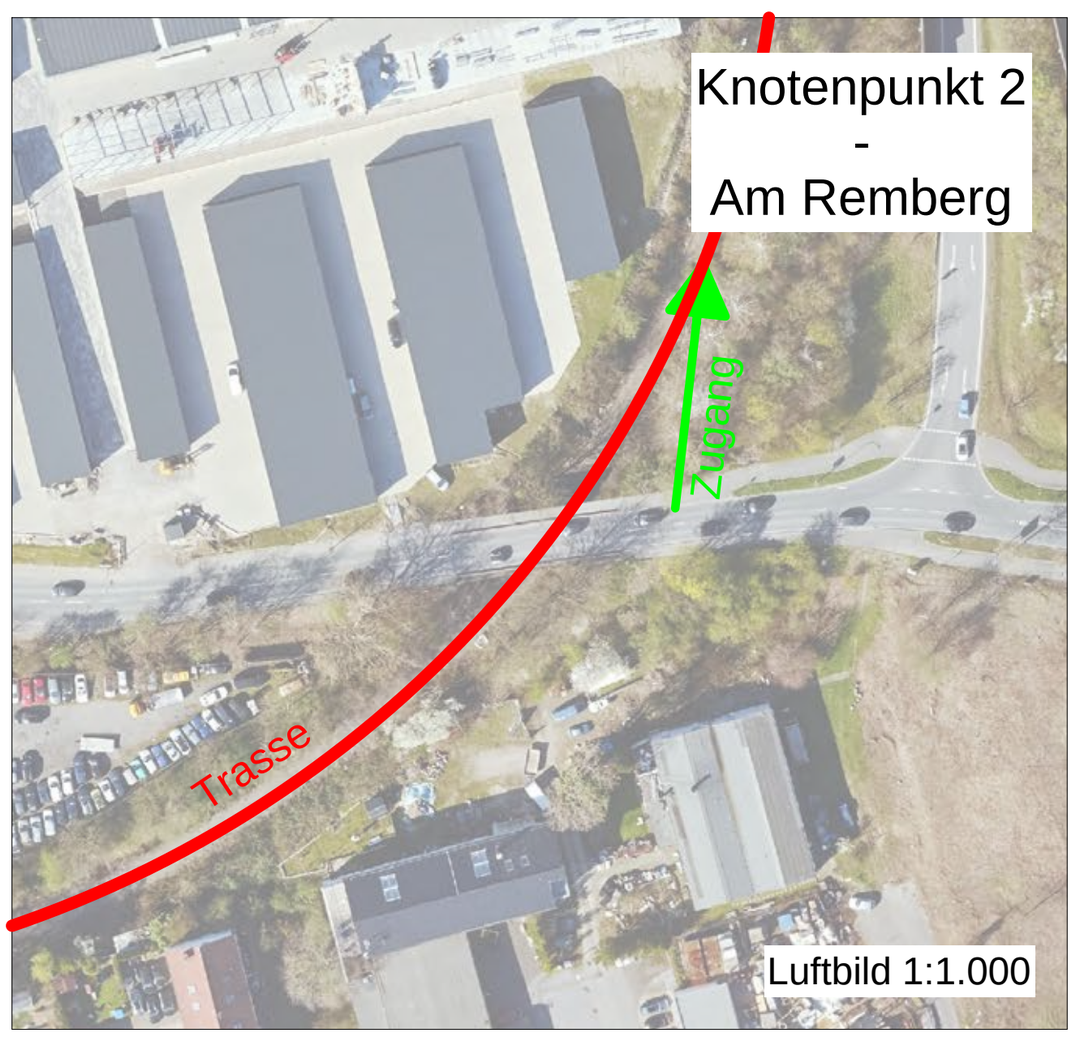

Luftbild 1:1.000

Bauherr		Bauwerk	
Regionalverband Ruhr Kronprinzenstraße 35 45128 Essen		Gartenstadt Radweg Stadt Dortmund	
Plan/Zeichnung Knotenpunkt 2 Am Remberg	Maßstab 1:500	Datum 18.03.2021	Leistungsphase Vorentwurf

Hower Landschaftsarchitekten
Roonstraße 33
44629 Herne
Tel. 02323 91 99 10
Fax. 02323 91 81 60
E-Mail. info@hower.de

HOWER LANDSCHAFTSARCHITEKTEN

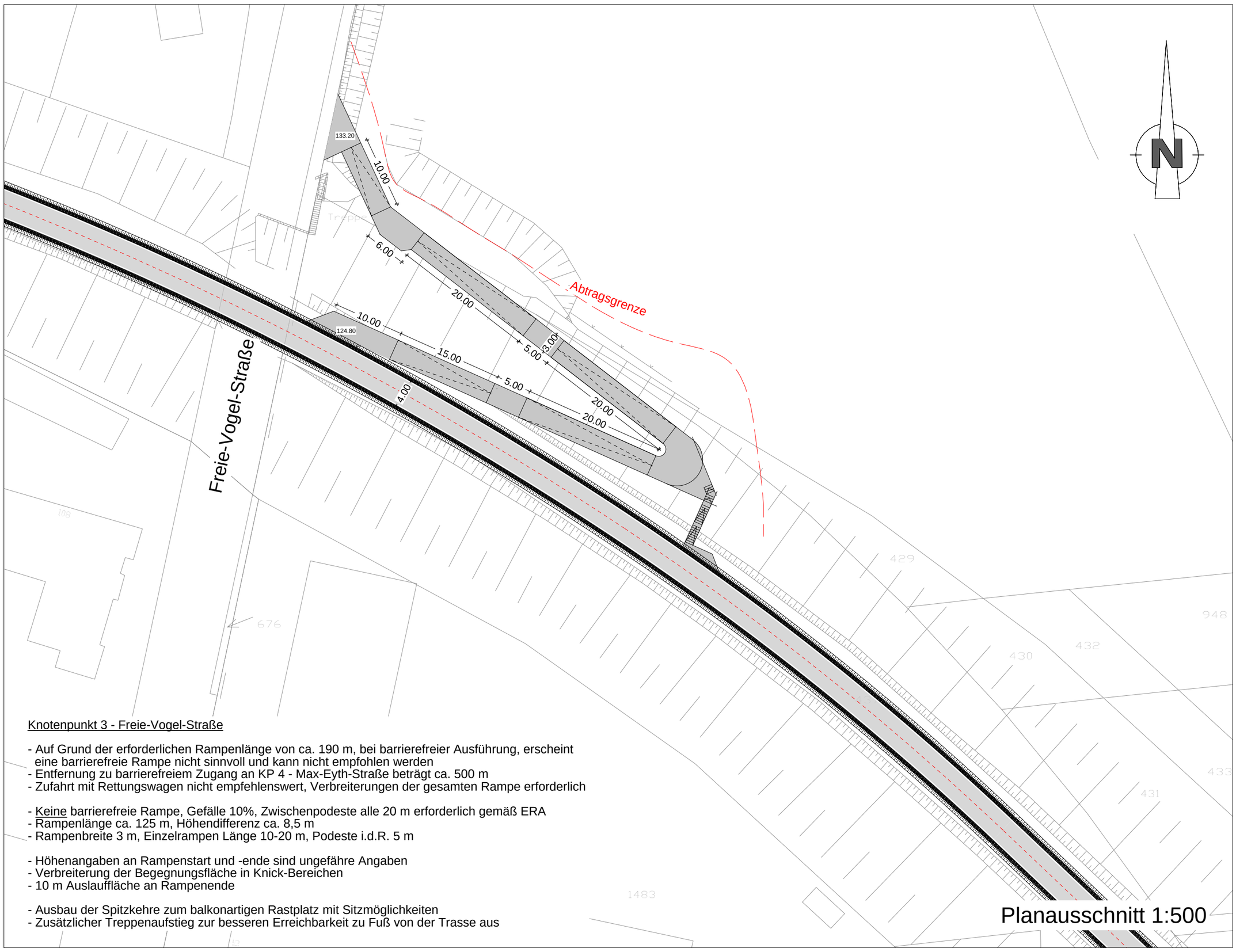

Planausschnitt 1:500

Knotenpunkt 3 - Freie-Vogel-Straße

- Auf Grund der erforderlichen Rampenlänge von ca. 190 m, bei barrierefreier Ausführung, erscheint eine barrierefreie Rampe nicht sinnvoll und kann nicht empfohlen werden
- Entfernung zu barrierefreiem Zugang an KP 4 - Max-Eyth-Straße beträgt ca. 500 m
- Zufahrt mit Rettungswagen nicht empfehlenswert, Verbreiterungen der gesamten Rampe erforderlich

- Keine barrierefreie Rampe, Gefälle 10%, Zwischenpodeste alle 20 m erforderlich gemäß ERA
- Rampenlänge ca. 125 m, Höhendifferenz ca. 8,5 m
- Rampenbreite 3 m, Einzelrampen Länge 10-20 m, Podeste i.d.R. 5 m

- Höhenangaben an Rampenstart und -ende sind ungefähre Angaben
- Verbreiterung der Begegnungsfläche in Knick-Bereichen
- 10 m Auslauffläche an Rampenende

- Ausbau der Spitzkehre zum balkonartigen Rastplatz mit Sitzmöglichkeiten
- Zusätzlicher Treppenaufstieg zur besseren Erreichbarkeit zu Fuß von der Trasse aus

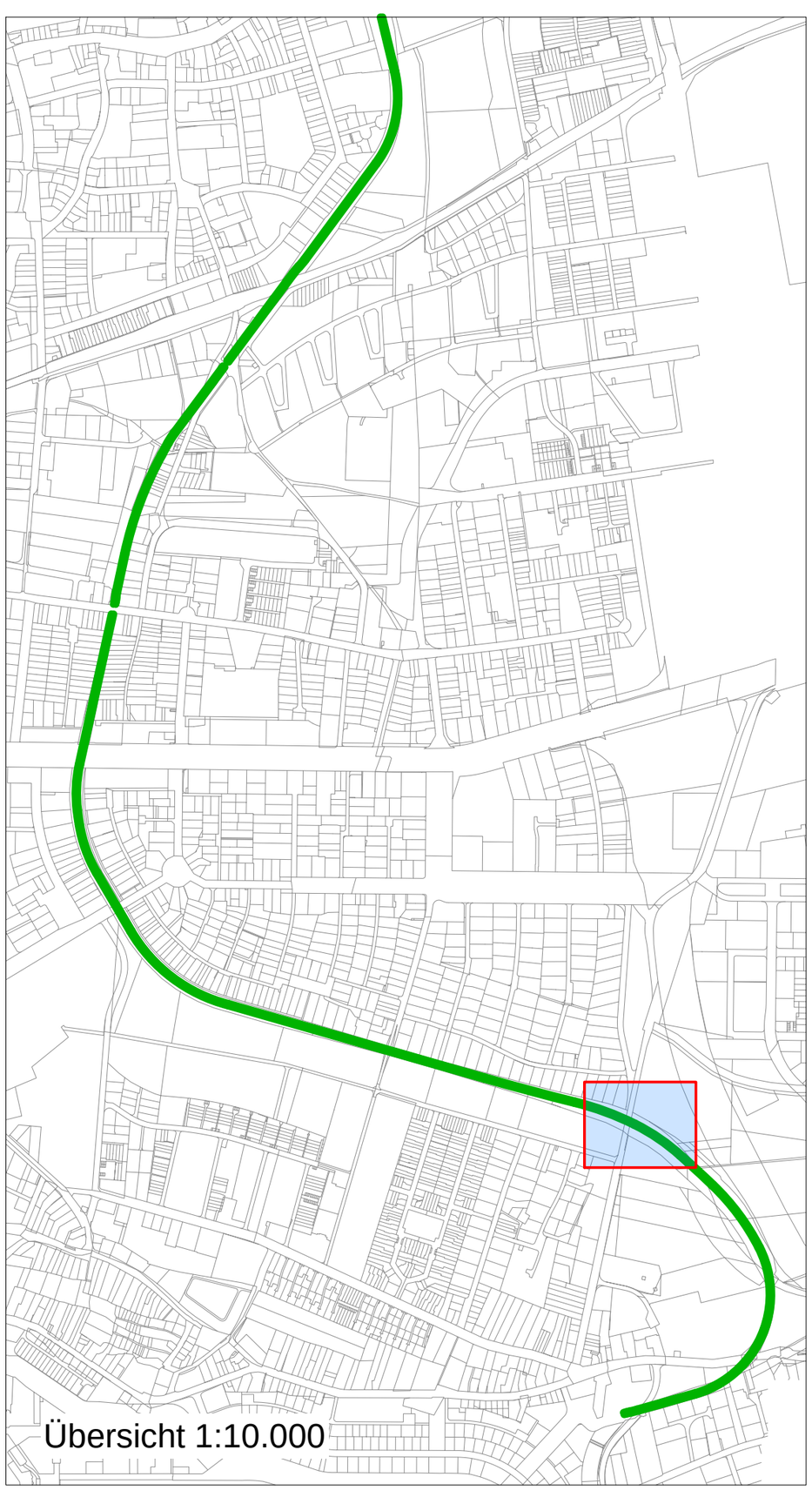

Übersicht 1:10.000

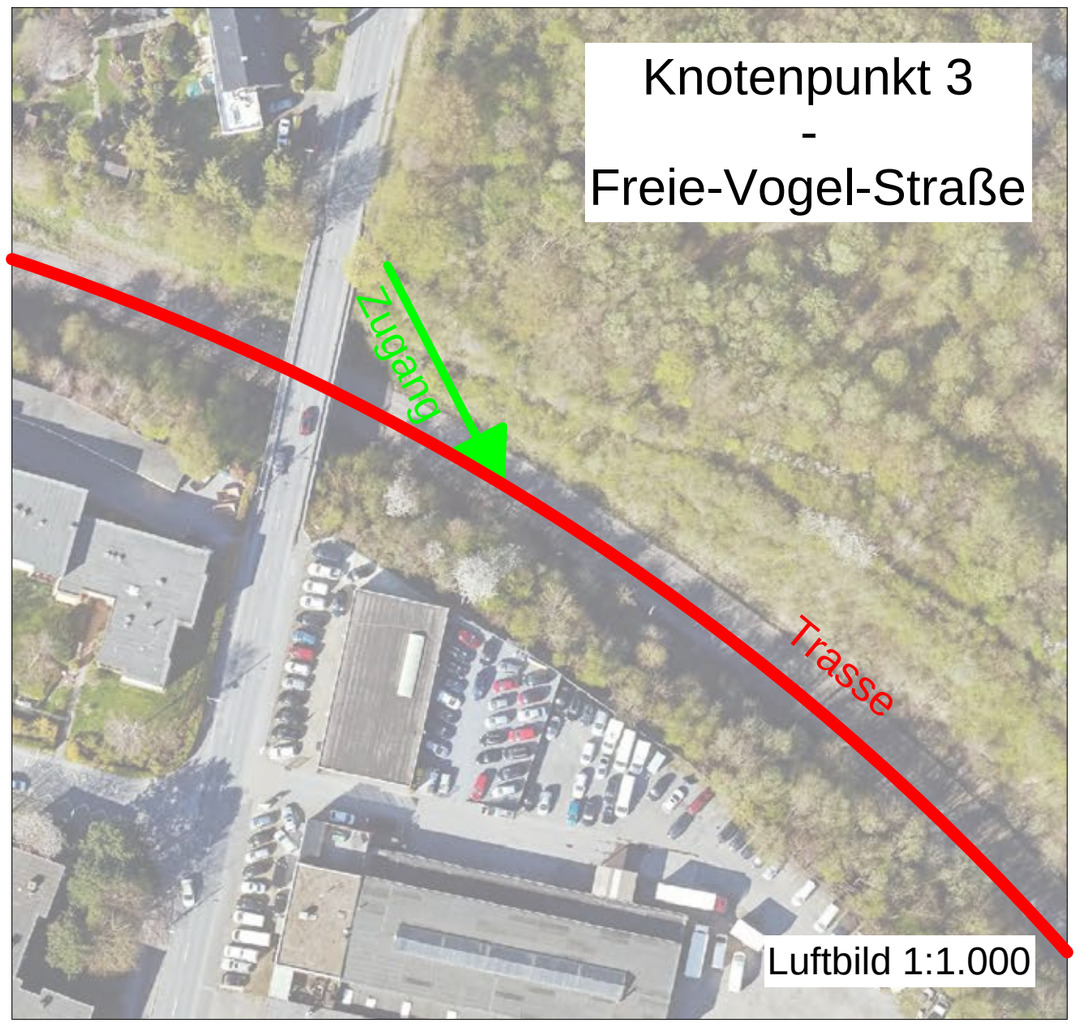

Luftbild 1:1.000

Bauherr		Bauwerk	
Regionalverband Ruhr Kronprinzenstraße 35 45128 Essen		Gartenstadt Radweg Stadt Dortmund	
Plan/Zeichnung Knotenpunkt 3 Freie-Vogel-Straße	Maßstab 1:500	Datum 18.03.2021	Leistungsphase Vorentwurf

Hower Landschaftsarchitekten
Roonstraße 33
44629 Herne
Tel. 02323 91 99 10
Fax. 02323 91 81 60
E-Mail. info@hower.de

HOWER LANDSCHAFTSARCHITEKTEN

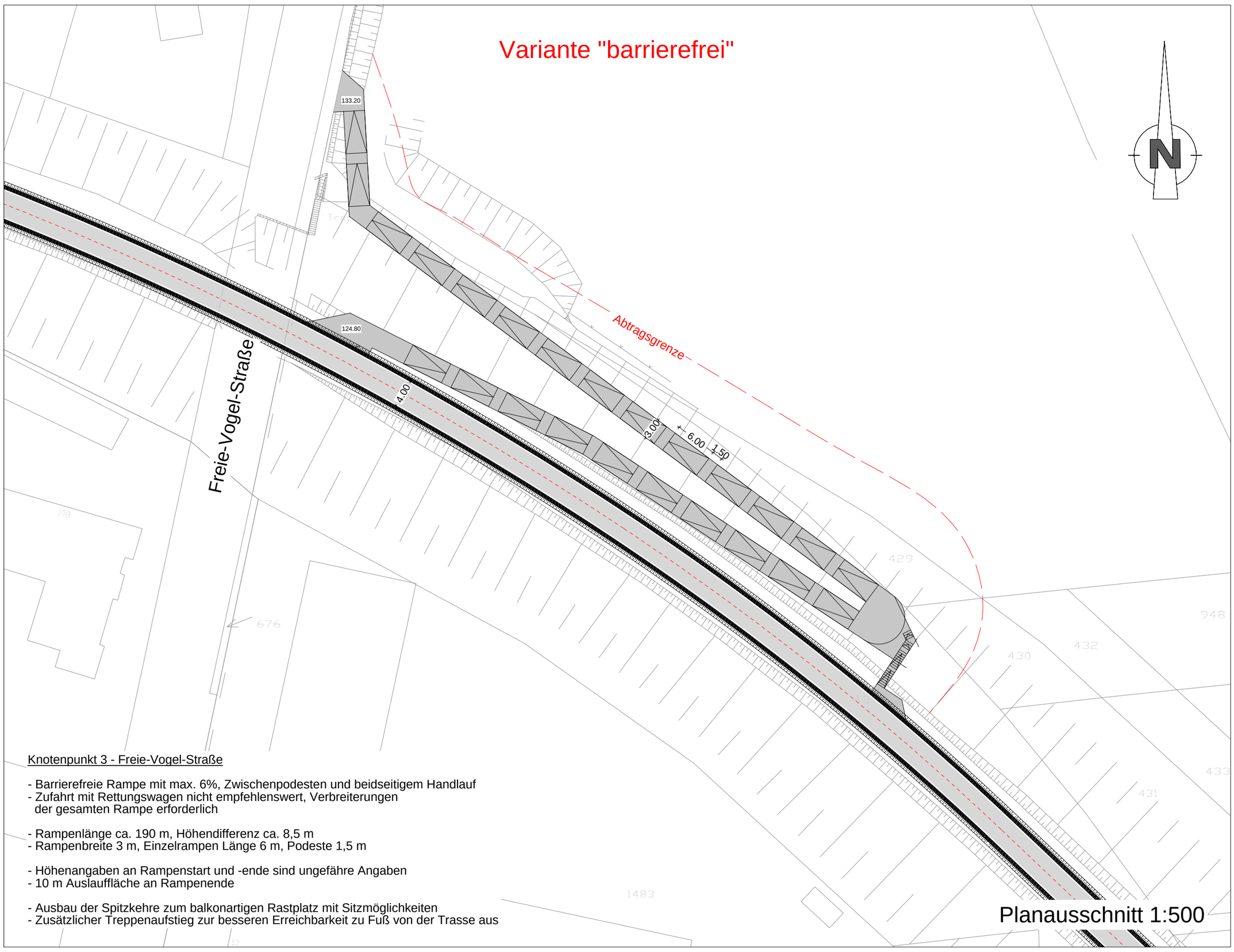

Knotenpunkt 3 - Freie-Vogel-Straße

- Barrierefreie Rampe mit max. 6%, Zwischenpodesten und beidseitigem Handlauf
- Zufahrt mit Rettungswagen nicht empfehlenswert, Verbreiterungen der gesamten Rampe erforderlich

- Rampenlänge ca. 190 m, Höhendifferenz ca. 8,5 m
- Rampenbreite 3 m, Einzelrampen Länge 6 m, Podeste 1,5 m

- Höhenangaben an Rampenstart und -ende sind ungefähre Angaben
- 10 m Auslauffläche an Rampenende

- Ausbau der Spitzkehre zum balkonartigen Rastplatz mit Sitzmöglichkeiten
- Zusätzlicher Treppenaufstieg zur besseren Erreichbarkeit zu Fuß von der Trasse aus

Planausschnitt 1:500

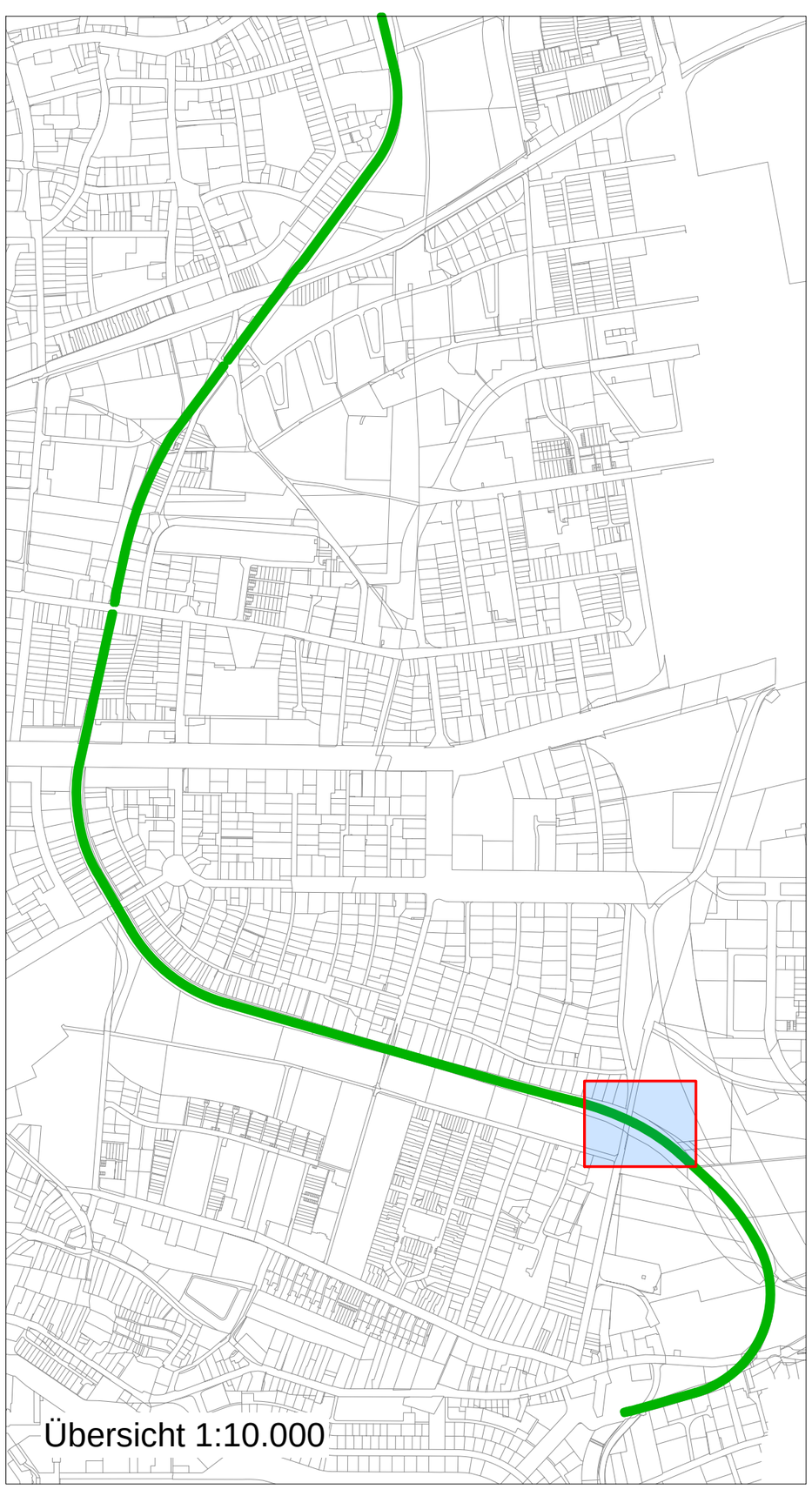

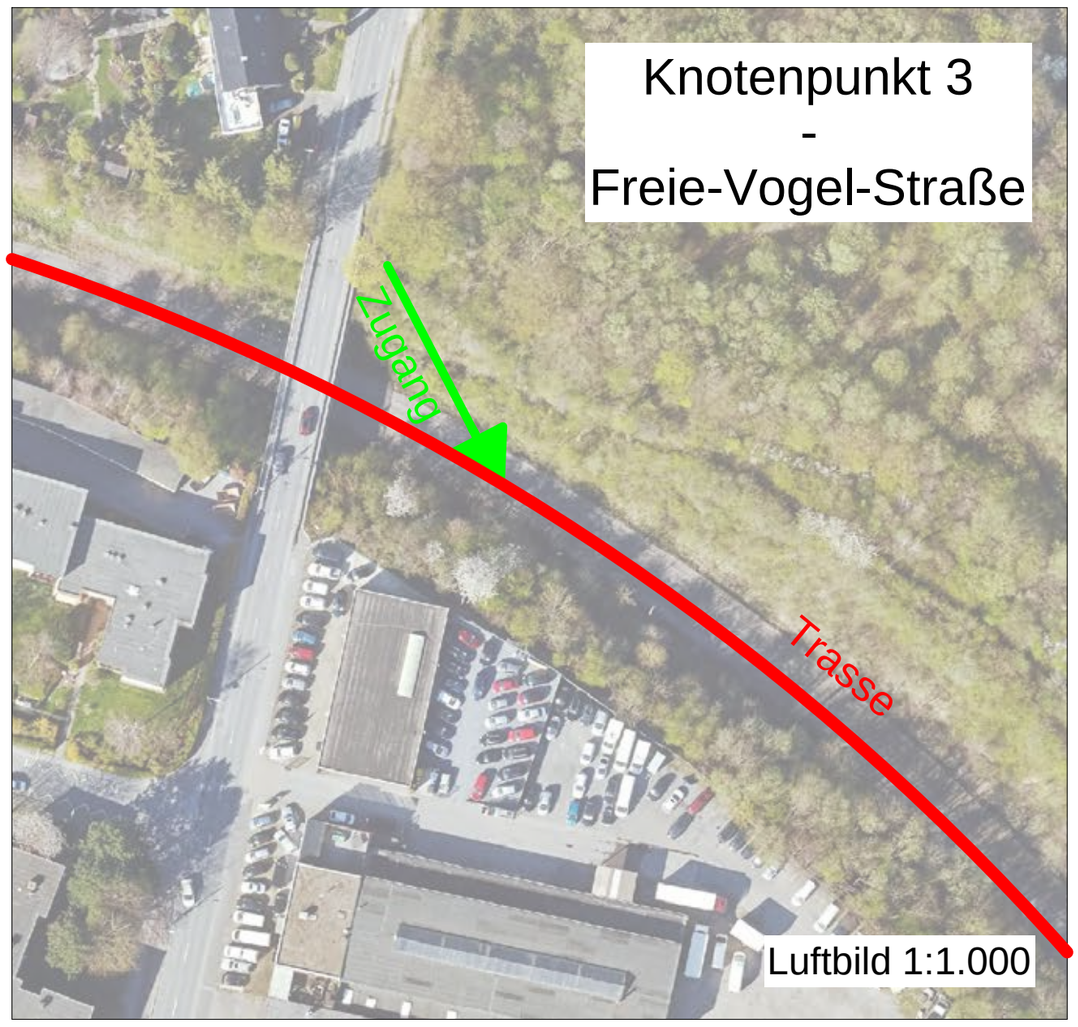

Bauherr	Bauwerk
Regionalverband Ruhr Kronprinzenstraße 35 45128 Essen	Gartenstadt Radweg Stadt Dortmund

Plan/Zeichnung	Maßstab	Datum	Leistungsphase
Knotenpunkt 3 Freie-Vogel-Straße	1:500	18.03.2021	Vorentwurf

Hower Landschaftsarchitekten
Roonstraße 33
44629 Herne
Tel. 02323 91 99 10
Fax. 02323 91 81 60
E-Mail. info@hower.de

HOWER LANDSCHAFTSARCHITEKTEN

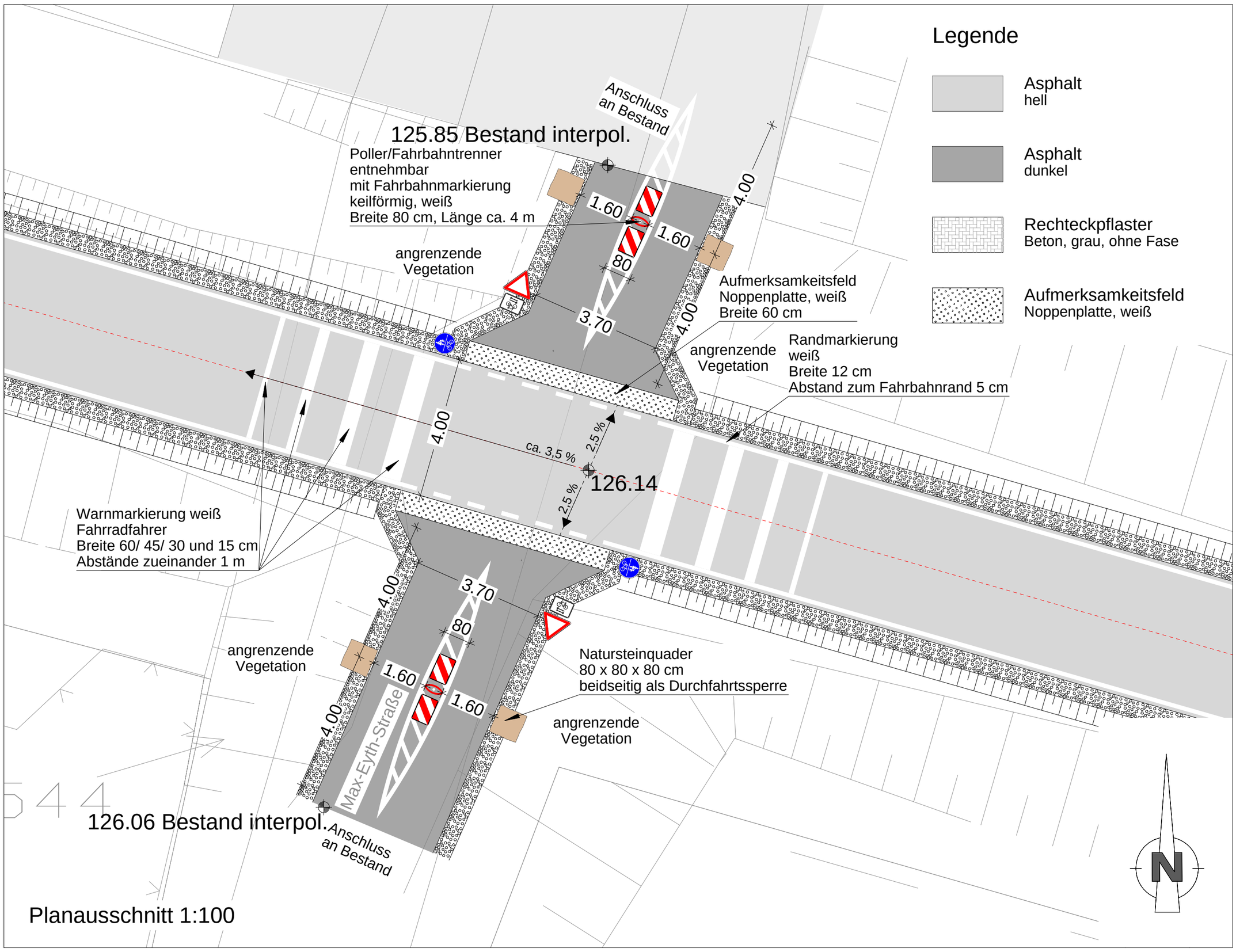

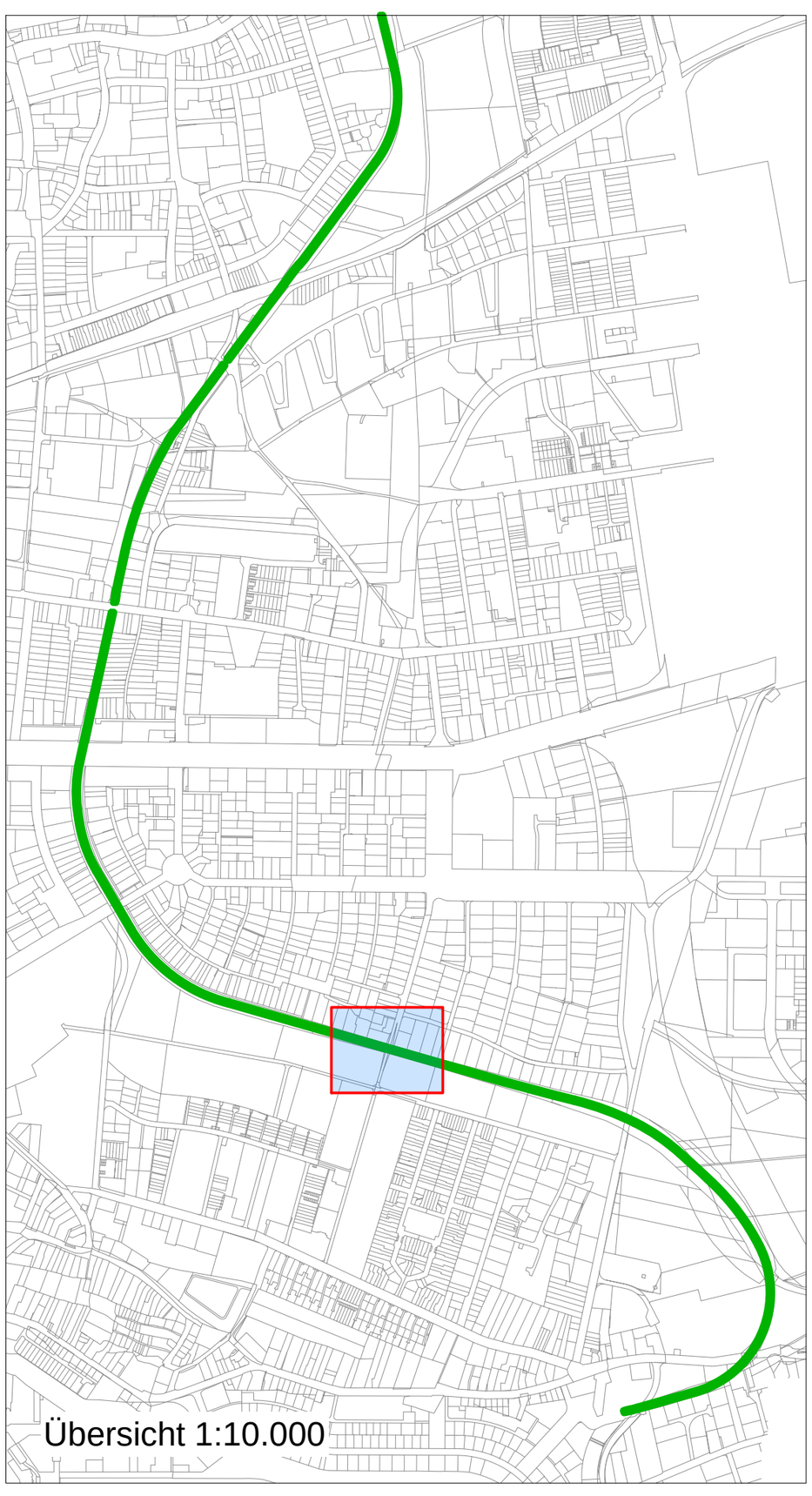

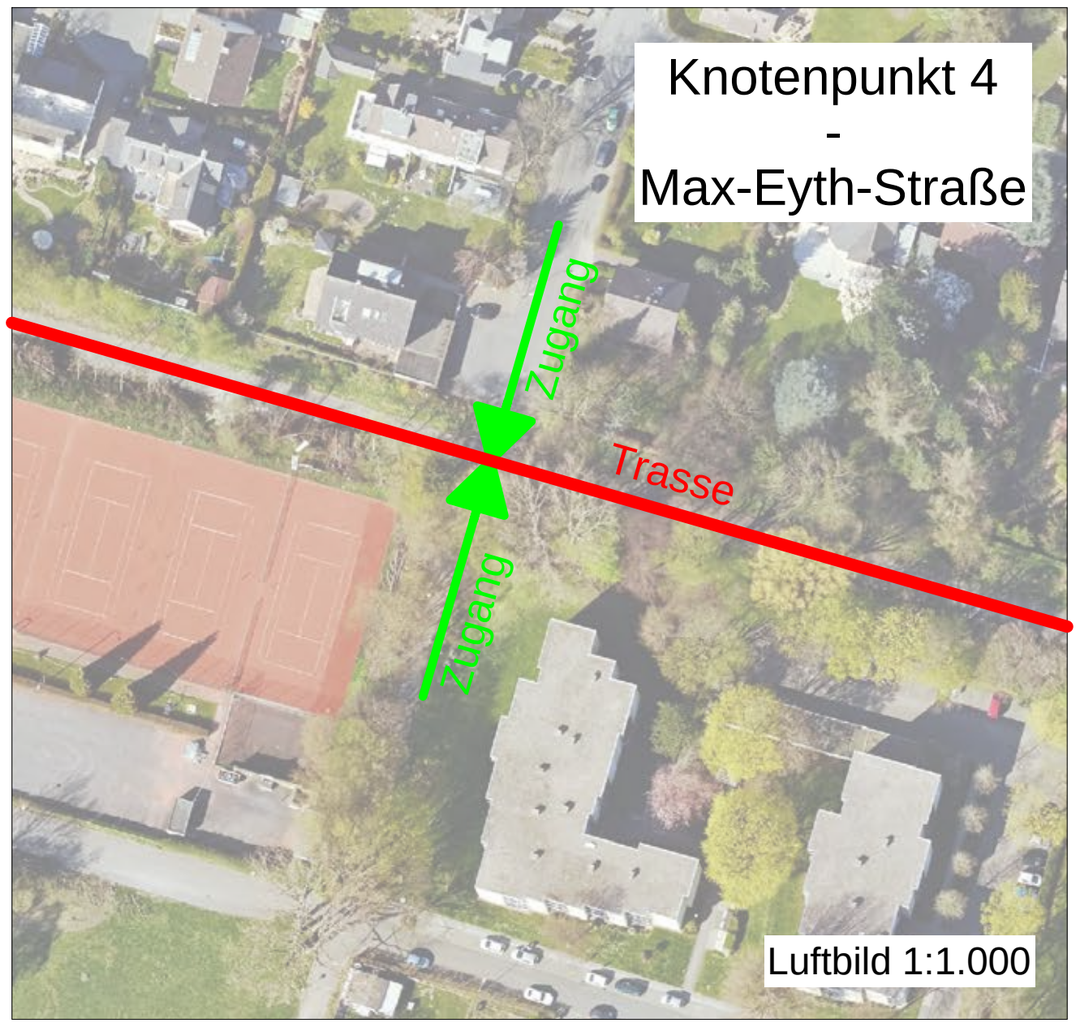

Bauherr	Bauwerk
Regionalverband Ruhr Kronprinzenstraße 35 45128 Essen	Gartenstadt Radweg Stadt Dortmund

Plan/Zeichnung	Maßstab	Datum	Leistungsphase
Knotenpunkt 4 Max-Eyth-Straße	1:100	18.03.2021	Entwurf

Hower Landschaftsarchitekten
Roonstraße 33
44629 Herne
Tel. 02323 91 99 10
Fax. 02323 91 81 60
E-Mail. info@hower.de

HOWER LANDSCHAFTSARCHITEKTEN

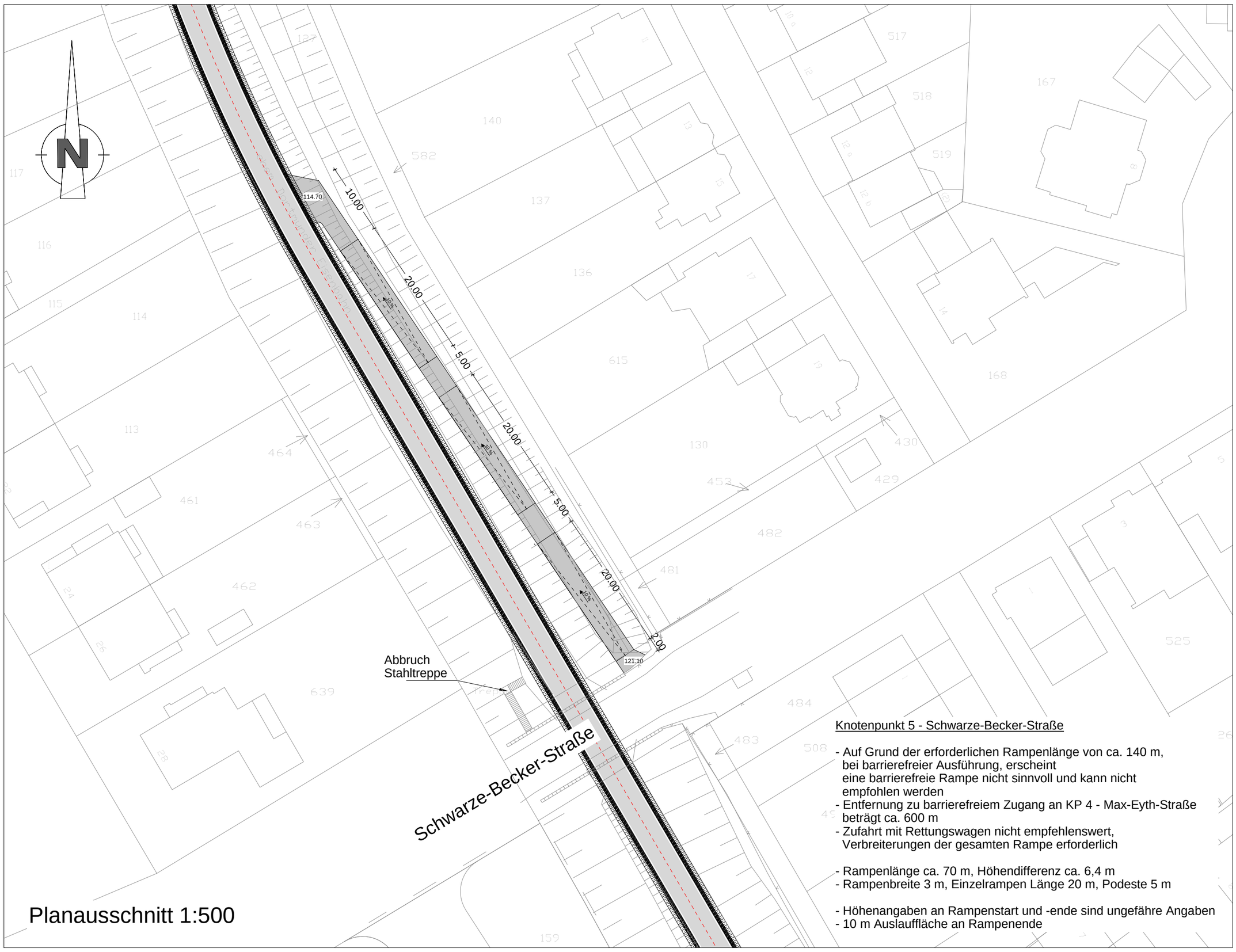

Knotenpunkt 5 - Schwarze-Becker-Straße

- Auf Grund der erforderlichen Rampenlänge von ca. 140 m, bei barrierefreier Ausführung, erscheint eine barrierefreie Rampe nicht sinnvoll und kann nicht empfohlen werden
- Entfernung zu barrierefreiem Zugang an KP 4 - Max-Eyth-Straße beträgt ca. 600 m
- Zufahrt mit Rettungswagen nicht empfehlenswert, Verbreiterungen der gesamten Rampe erforderlich

- Rampenlänge ca. 70 m, Höhendifferenz ca. 6,4 m
- Rampenbreite 3 m, Einzelrampen Länge 20 m, Podeste 5 m

- Höhenangaben an Rampenstart und -ende sind ungefähre Angaben
- 10 m Auslauffläche an Rampenende

Planausschnitt 1:500

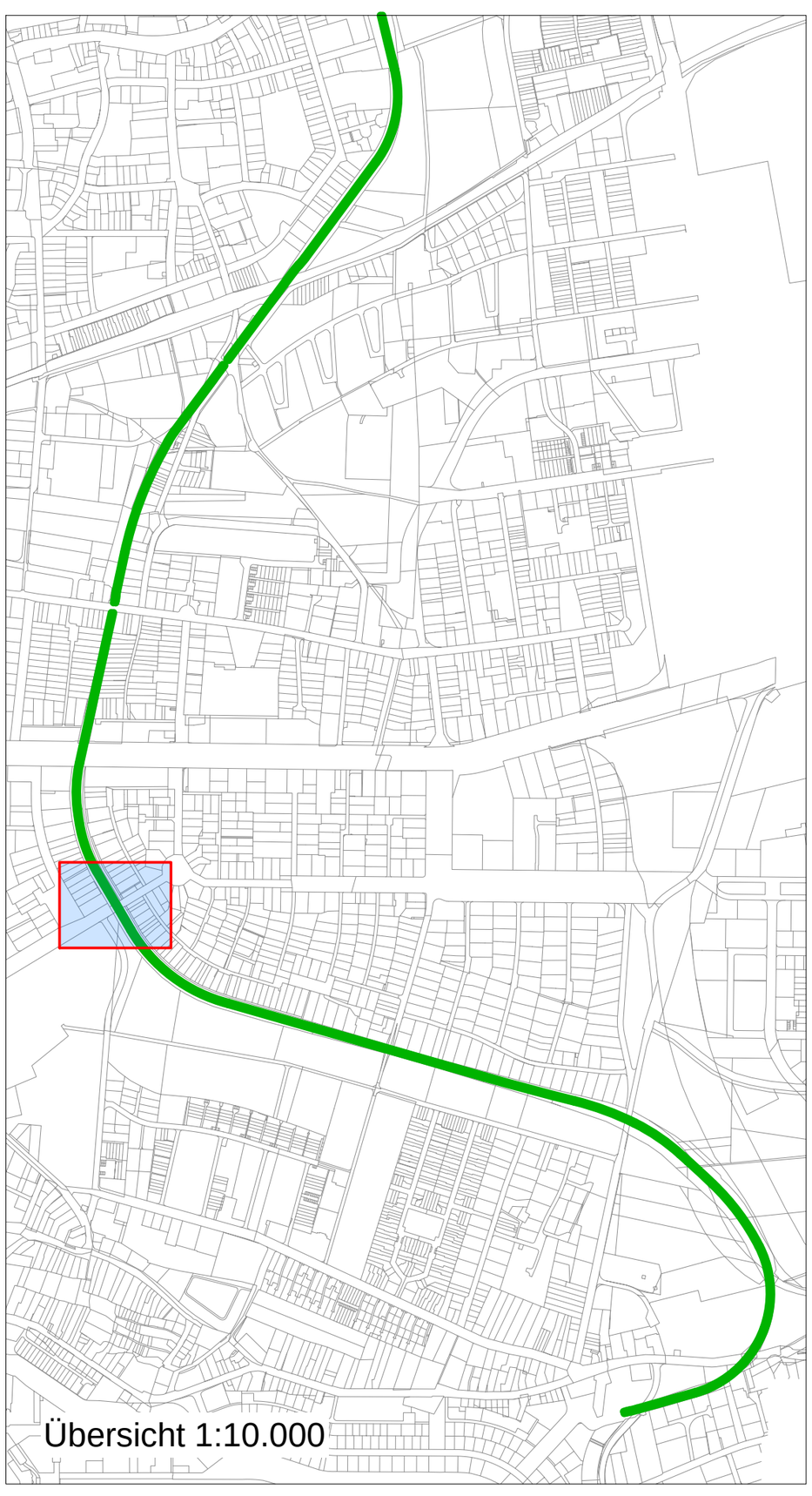

Übersicht 1:10.000

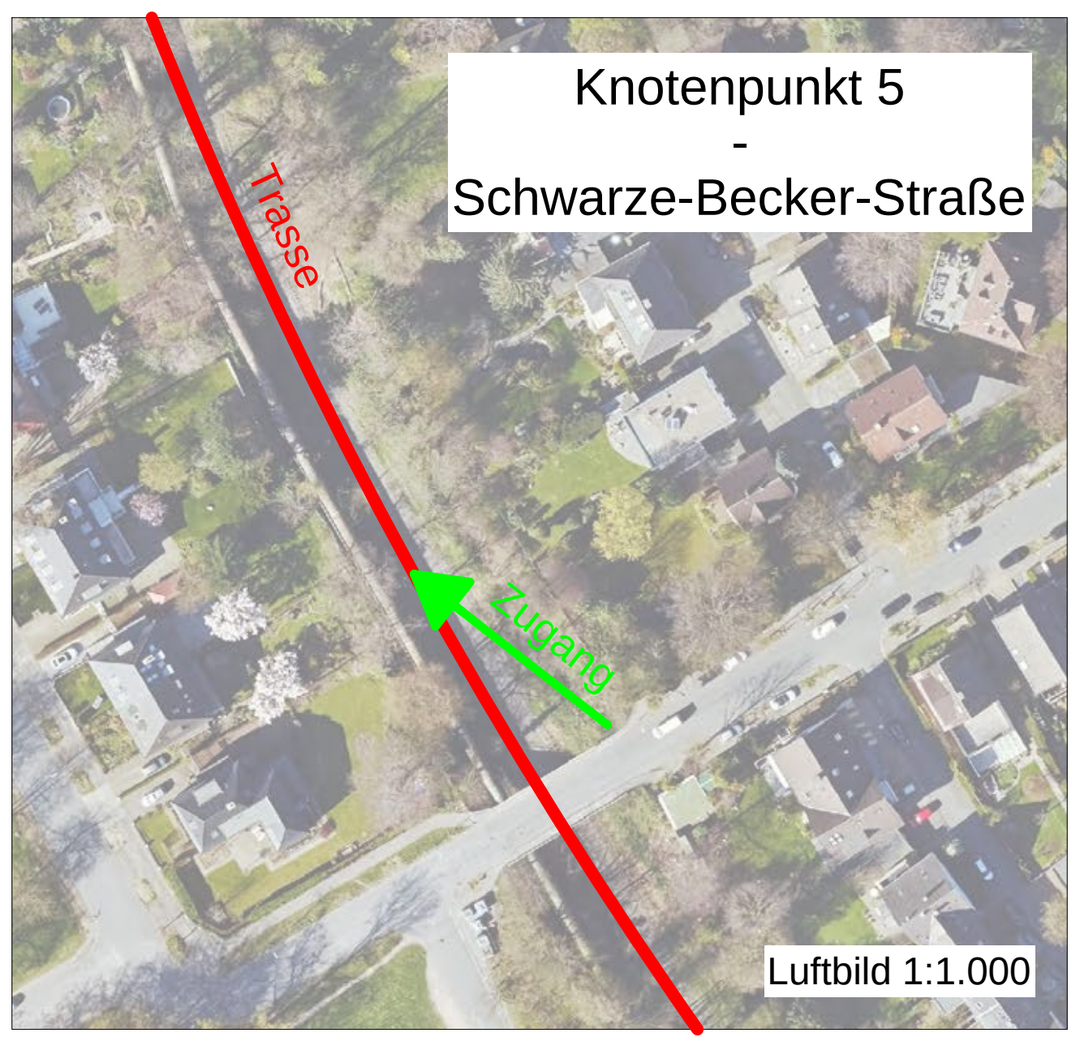

Knotenpunkt 5
-
Schwarze-Becker-Straße

Luftbild 1:1.000

Bauherr	Bauwerk
Regionalverband Ruhr Kronprinzenstraße 35 45128 Essen	Gartenstadt Radweg Stadt Dortmund

Plan/Zeichnung	Maßstab	Datum	Leistungsphase
Knotenpunkt 5 Schw.-Becker-Str.	1:500	18.03.2021	Vorentwurf

Hower Landschaftsarchitekten
Roonstraße 33
44629 Herne
Tel. 02323 91 99 10
Fax. 02323 91 81 60
E-Mail. info@hower.de

HOWER LANDSCHAFTSARCHITEKTEN

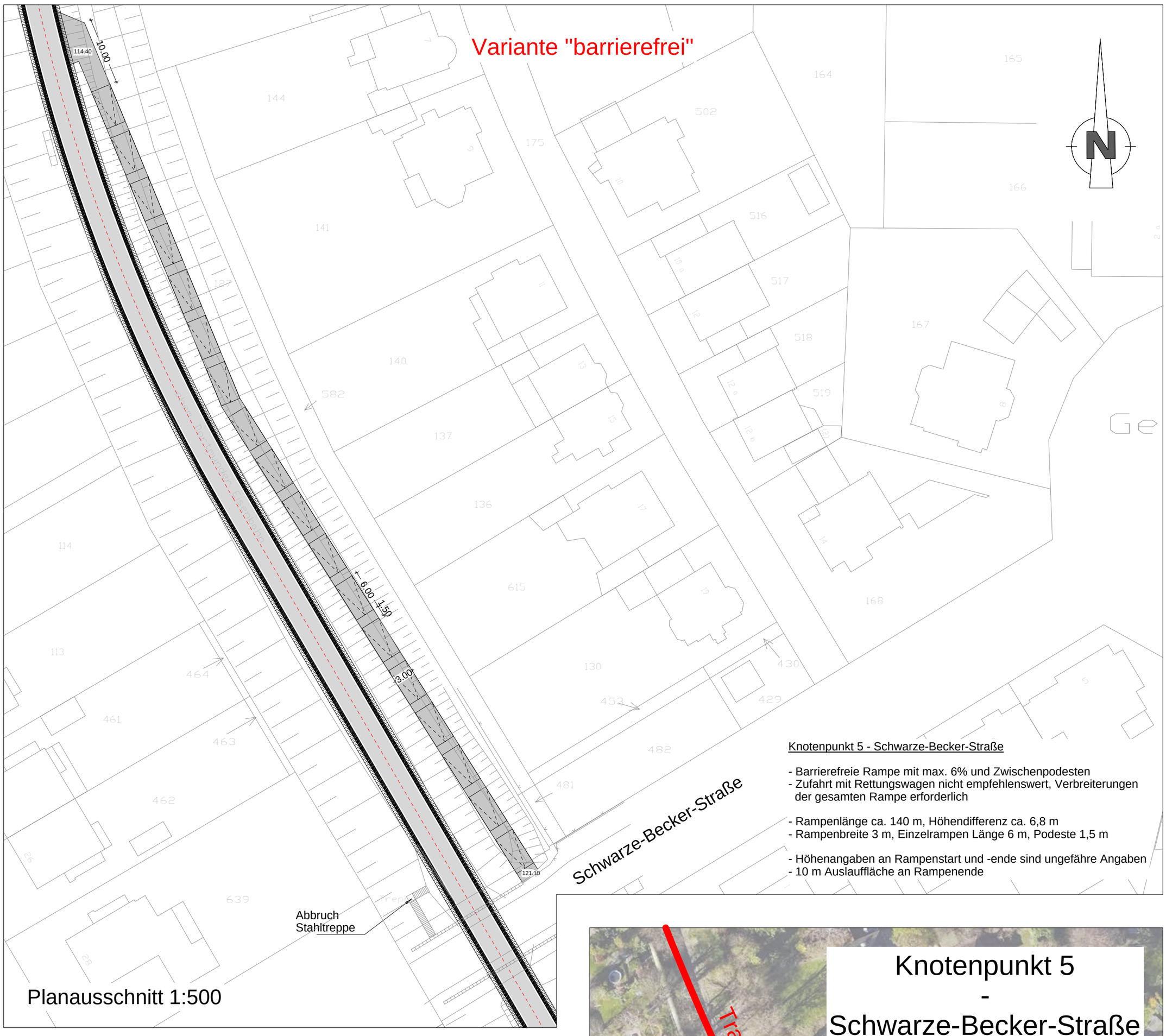

Knotenpunkt 5 - Schwarze-Becker-Straße

- Barrierefreie Rampe mit max. 6% und Zwischenpodesten
- Zufahrt mit Rettungswagen nicht empfehlenswert, Verbreiterungen der gesamten Rampe erforderlich

- Rampenlänge ca. 140 m, Höhendifferenz ca. 6,8 m
- Rampenbreite 3 m, Einzelrampen Länge 6 m, Podeste 1,5 m

- Höhenangaben an Rampenstart und -ende sind ungefähre Angaben
- 10 m Auslauffläche an Rampenende

Planausschnitt 1:500

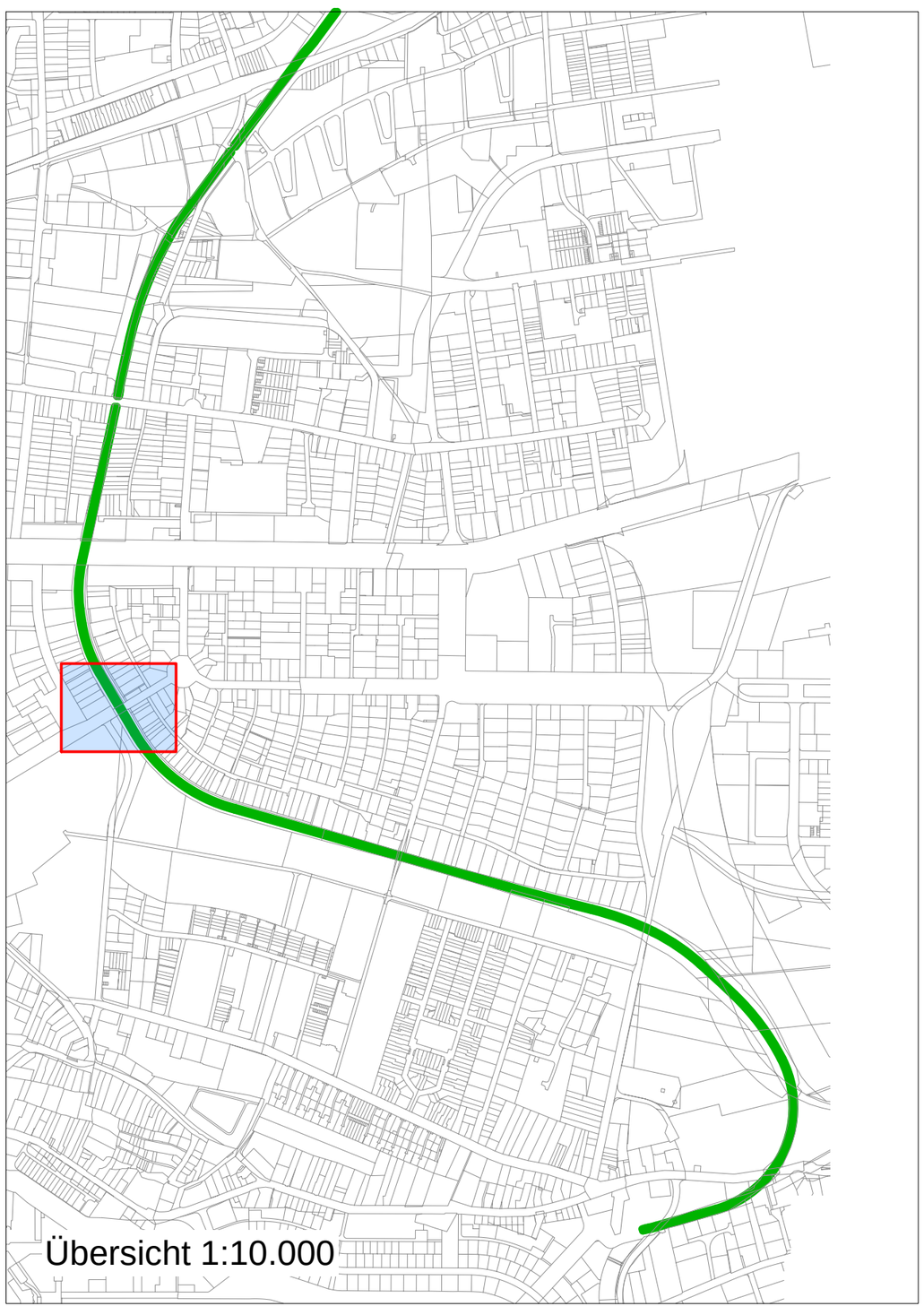

Übersicht 1:10.000

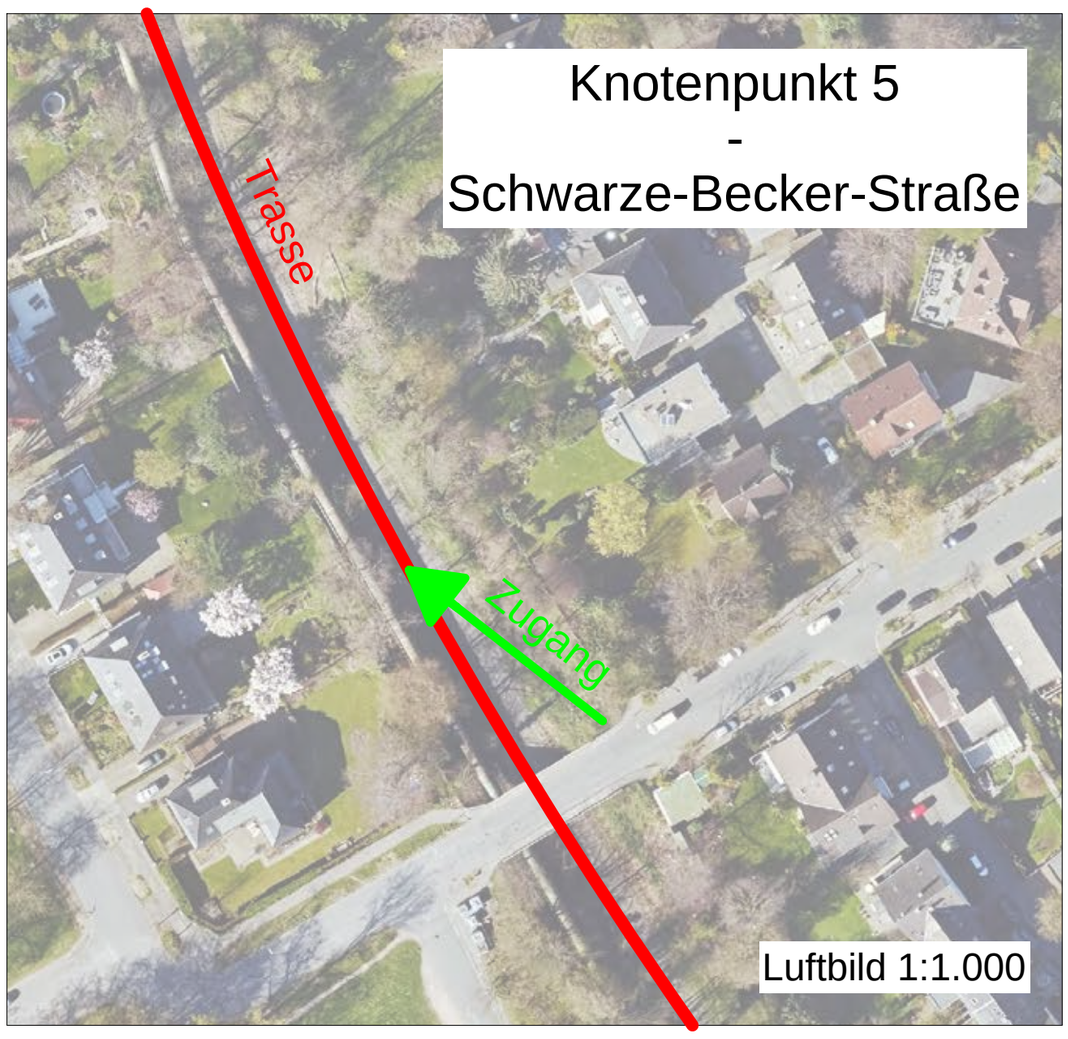

Luftbild 1:1.000

Bauherr	Bauwerk		
Regionalverband Ruhr Kronprinzenstraße 35 45128 Essen	Gartenstadt Radweg Stadt Dortmund		
Plan/Zeichnung Knotenpunkt 5 Schw.-Becker-Str.	Maßstab 1:500	Datum 18.03.2021	Leistungsphase Vorentwurf

Hower Landschaftsarchitekten
Roonstraße 33
44629 Herne
Tel. 02323 91 99 10
Fax. 02323 91 81 60
E-Mail. info@hower.de

HOWER LANDSCHAFTSARCHITEKTEN

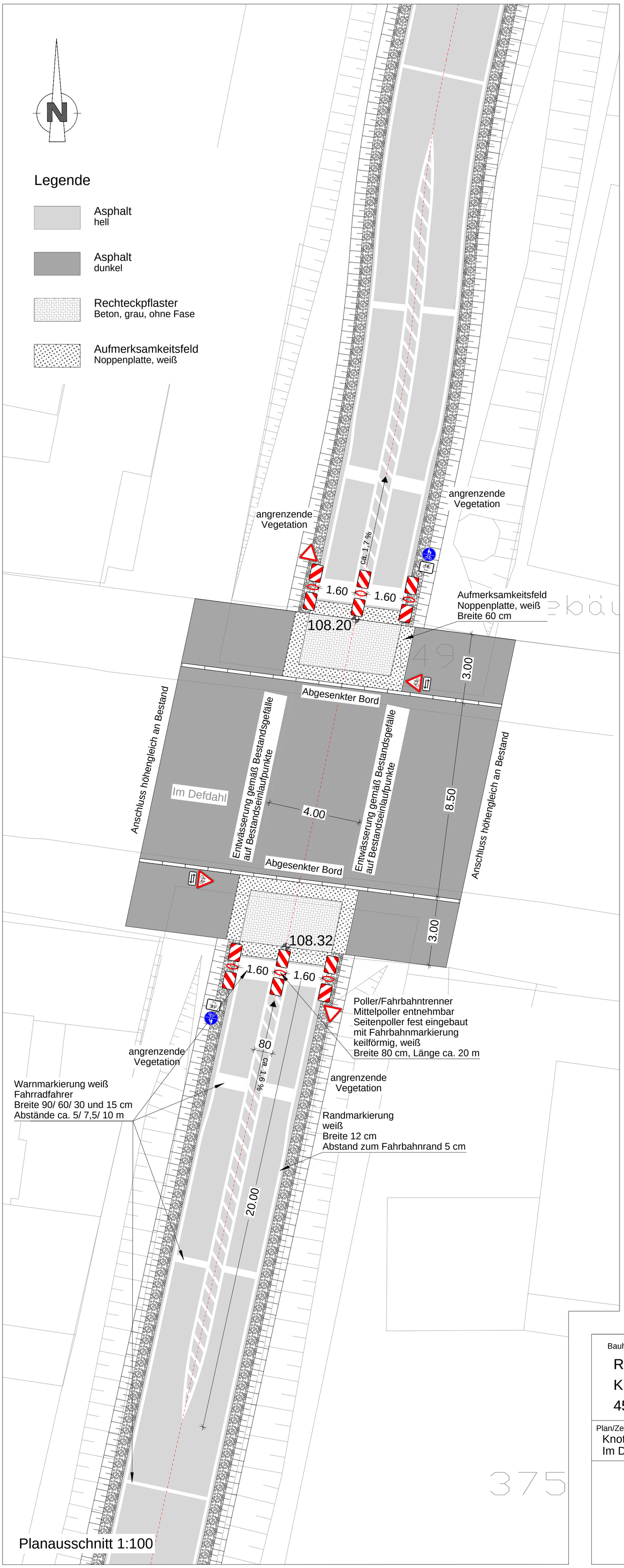

Planausschnitt 1:100

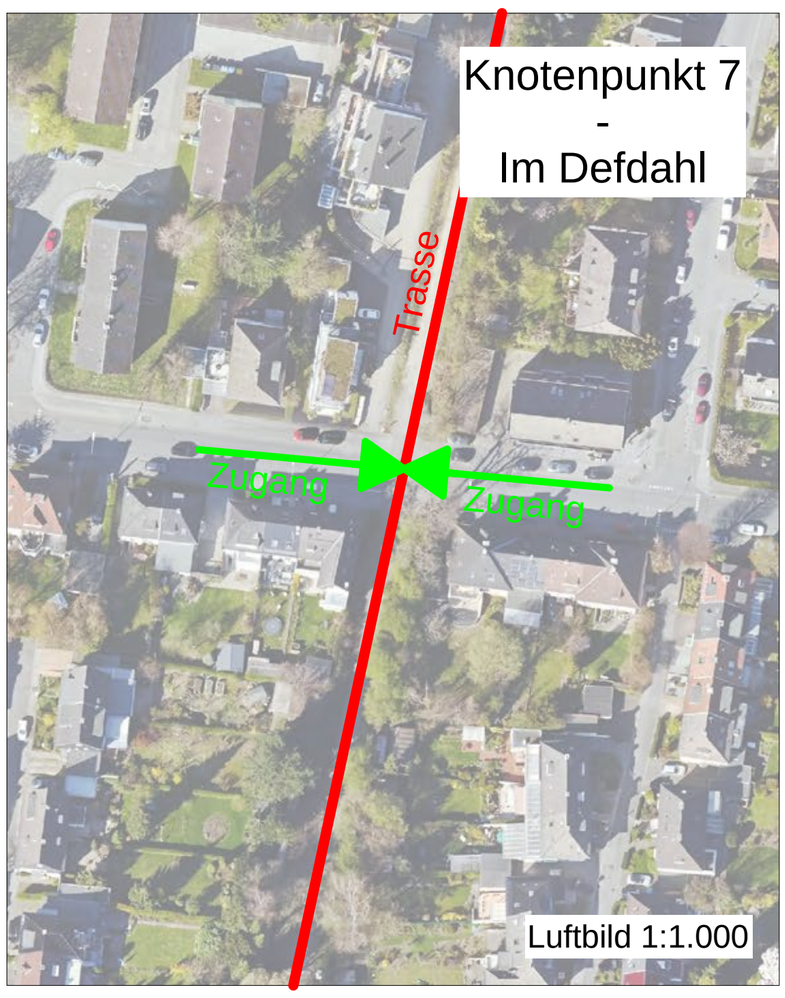

Luftbild 1:1.000

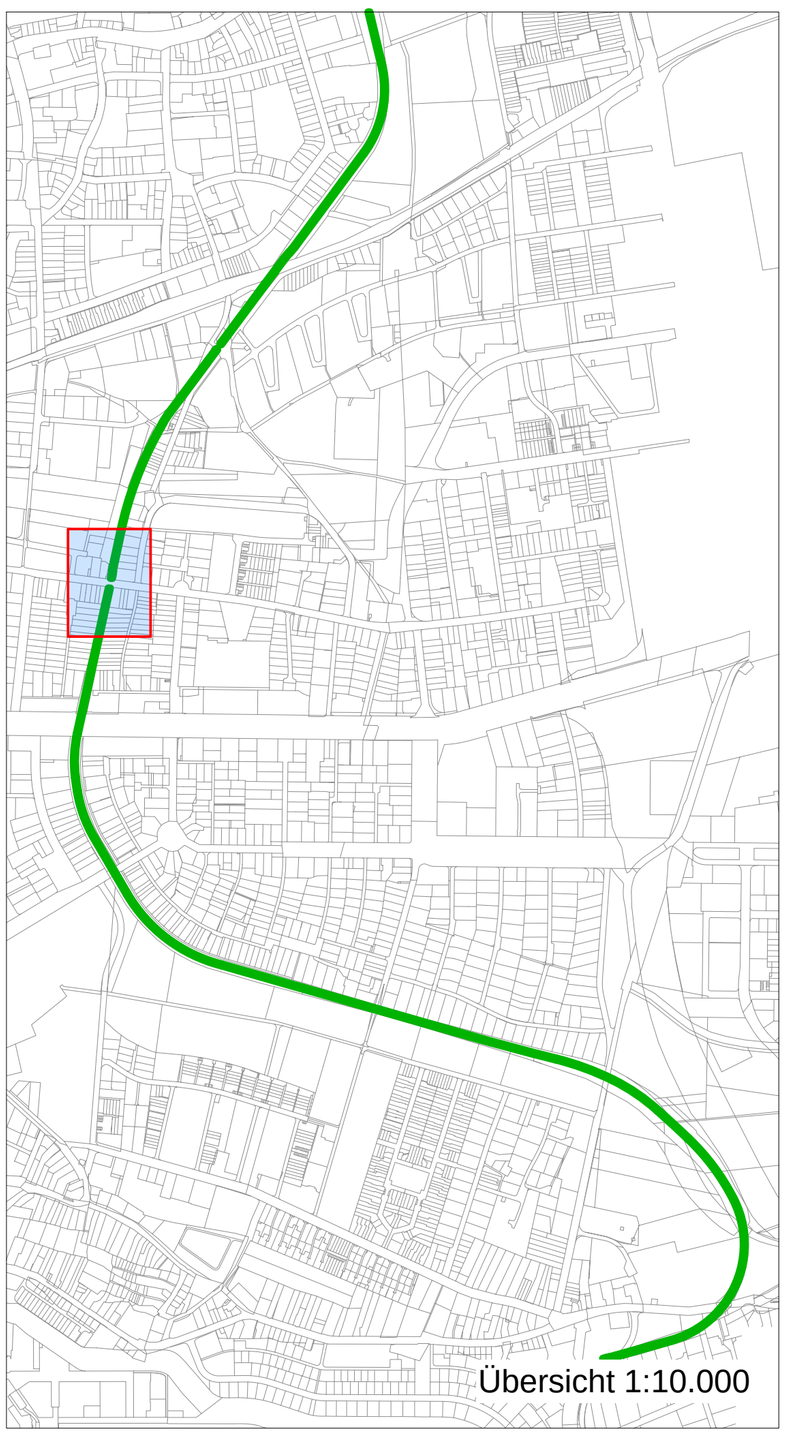

Übersicht 1:10.000

Bauherr		Bauwerk	
Regionalverband Ruhr Kronprinzenstraße 35 45128 Essen		Gartenstadt Radweg Stadt Dortmund	
Plan/Zeichnung Knotenpunkt 7 Im Defdahl	Maßstab 1:100	Datum 18.03.2021	Leistungsphase Entwurf

Hower Landschaftsarchitekten
Roonstraße 33
44629 Herne
Tel. 02323 91 99 10
Fax. 02323 91 81 60
E-Mail. info@hower.de

HOWER LANDSCHAFTSARCHITEKTEN

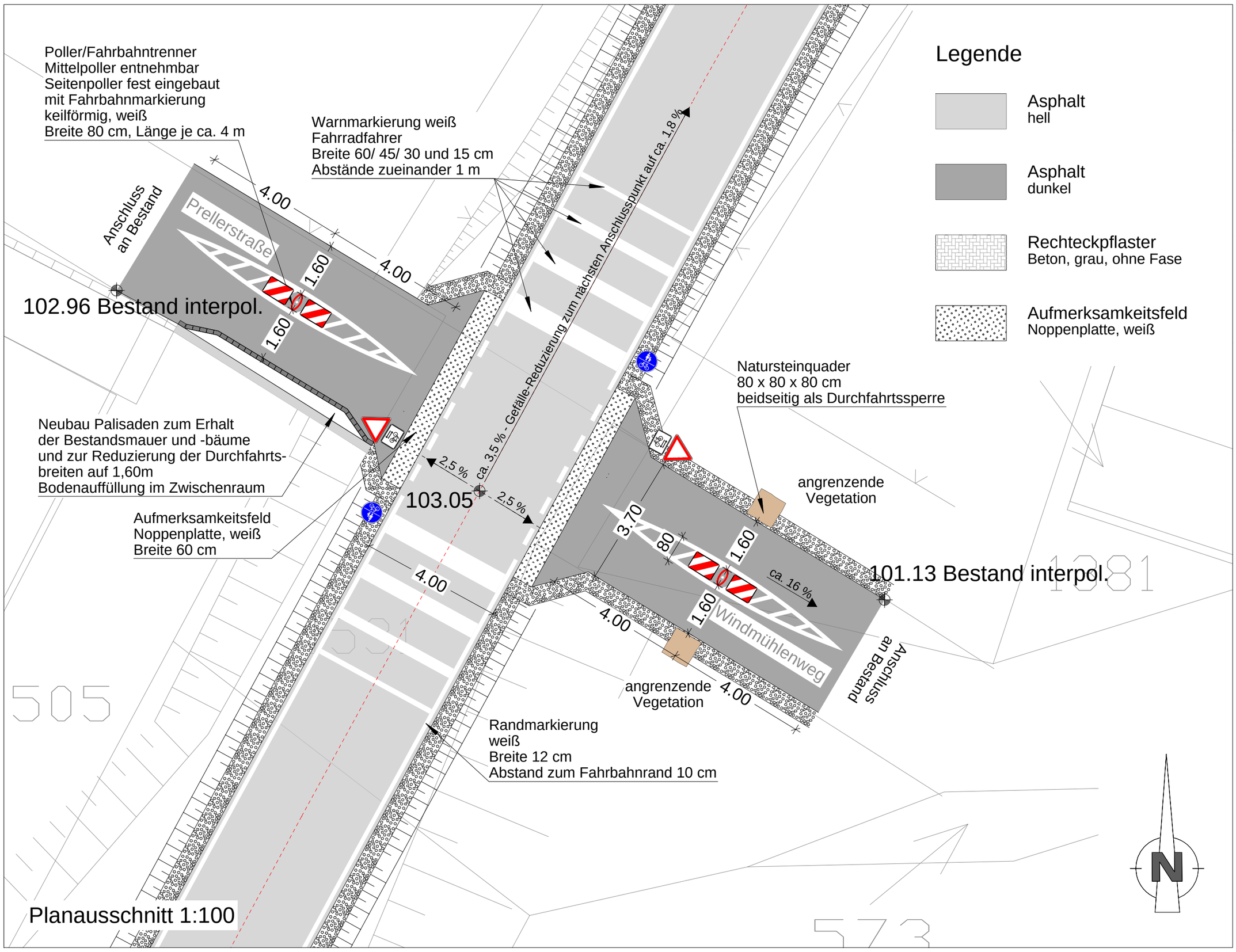

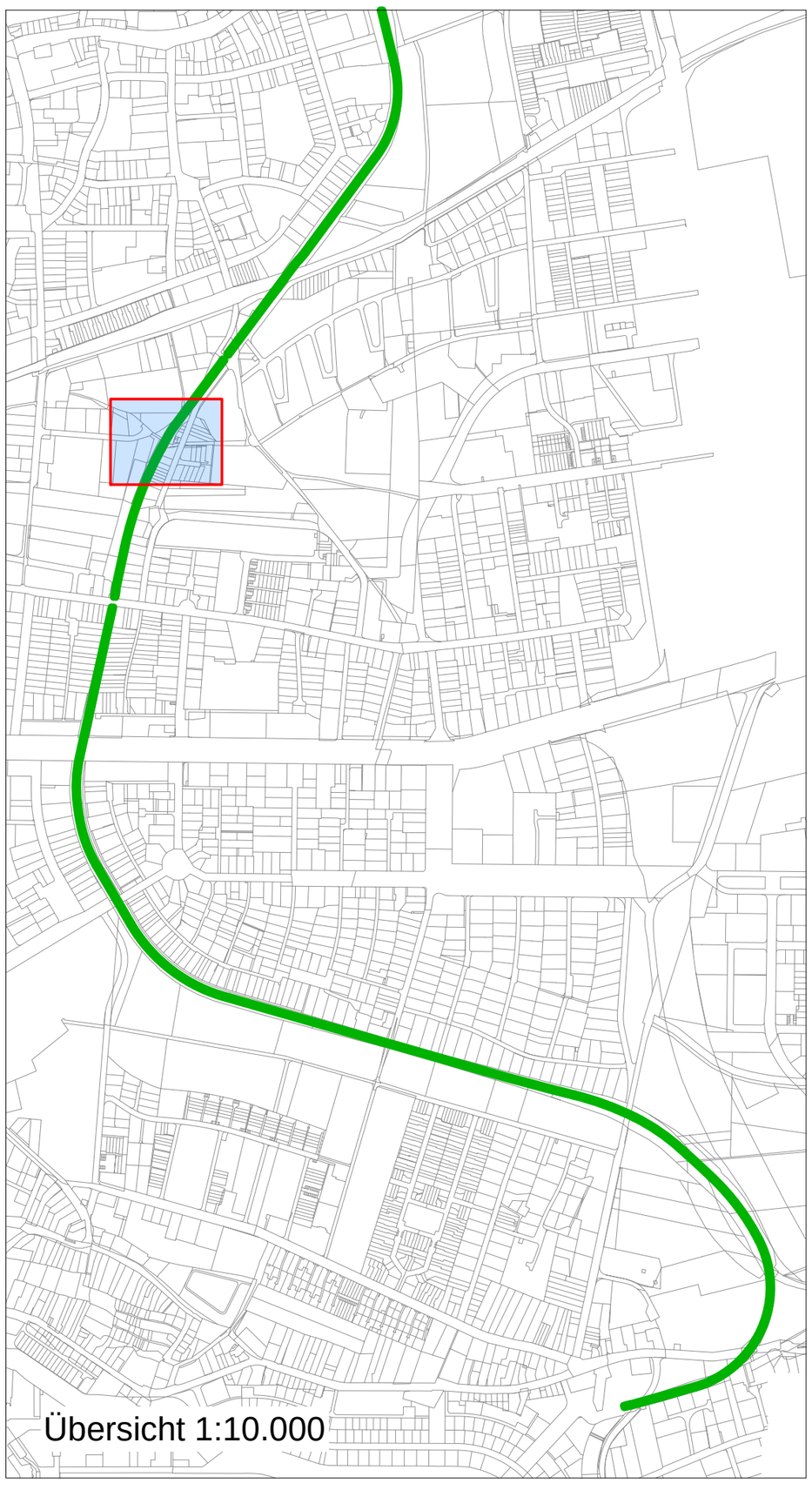

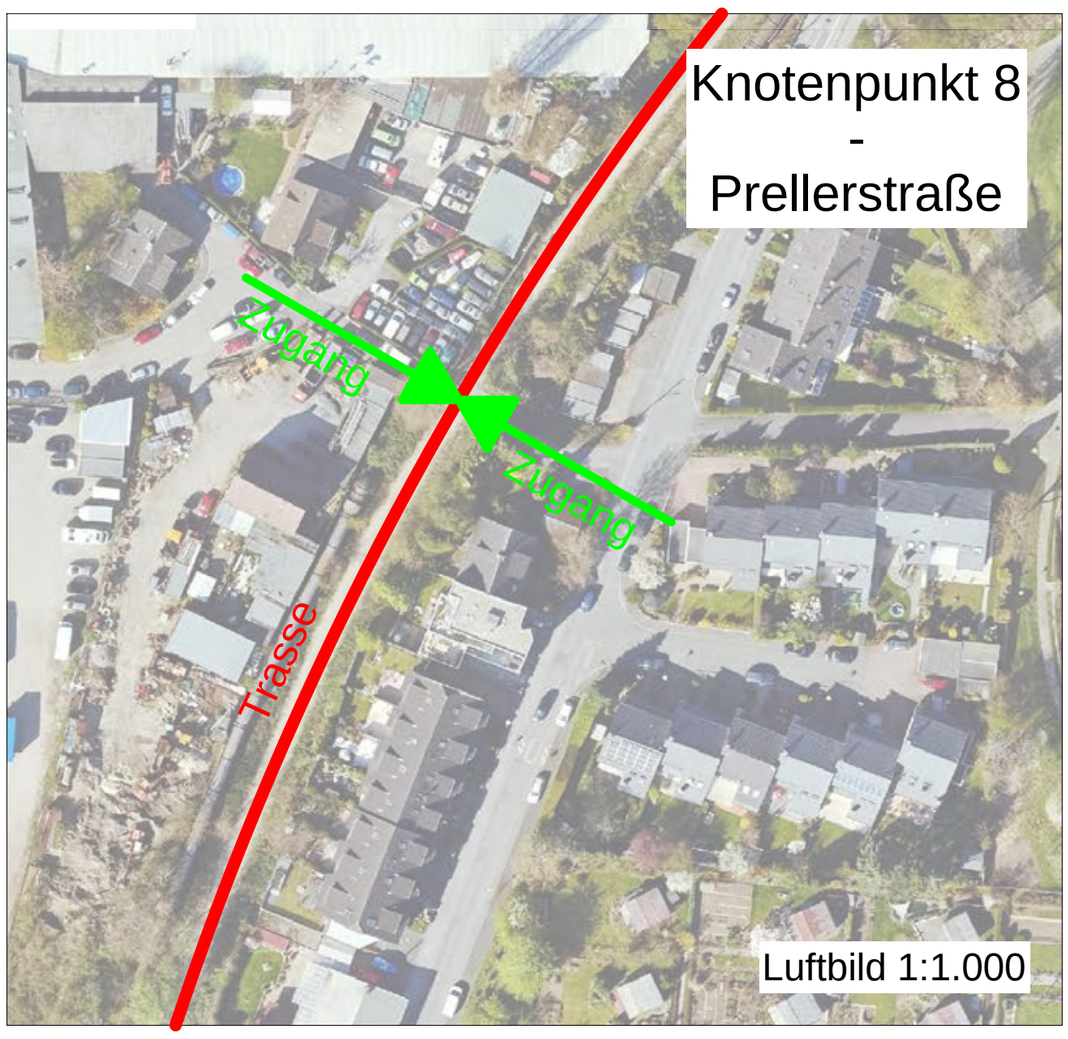

Bauherr		Bauwerk	
Regionalverband Ruhr Kronprinzenstraße 35 45128 Essen		Gartenstadt Radweg Stadt Dortmund	
Plan/Zeichnung Knotenpunkt 8 Prellerstraße	Maßstab 1:100	Datum 18.03.2021	Leistungsphase Entwurf

Hower Landschaftsarchitekten
Roonstraße 33
44629 Herne
Tel. 02323 91 99 10
Fax. 02323 91 81 60
E-Mail. info@hower.de

HOWER LANDSCHAFTSARCHITEKTEN

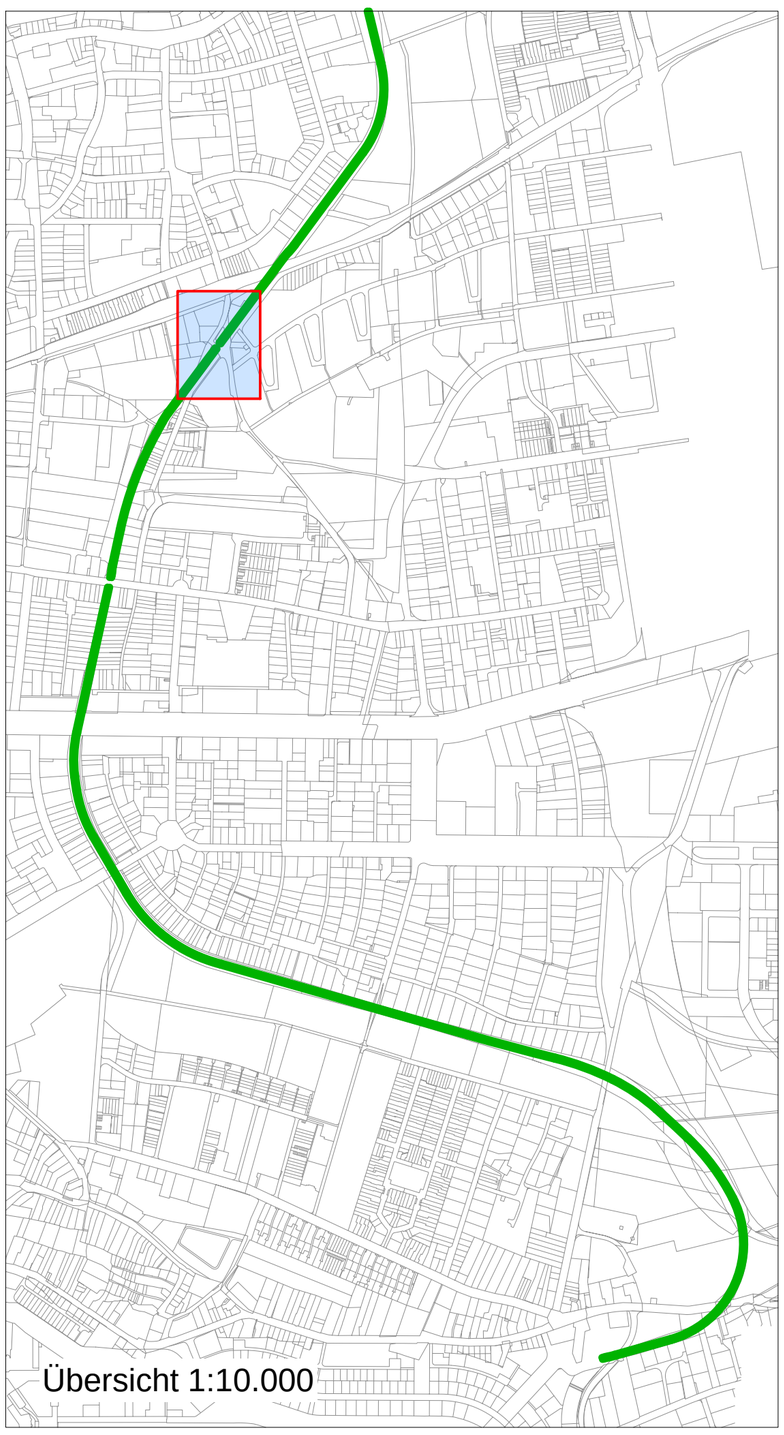

Legende

- Asphalt hell
- Asphalt dunkel
- Rechteckpflaster Beton, grau, ohne Fase
- Aufmerksamkeitsfeld Noppenplatte, weiß

Findlinge als Durchfahrtsbegrenzung vom Parkplatz

Warnmarkierung weiß
Fahrradfahrer
Breite 90/ 60/ 30 und 15 cm
Abstände ca. 5/ 7,5/ 10 m

Poller/Fahrbahntrenner
Mittelpoller entnehmbar
Seitenpoller fest eingebaut
mit Fahrbahnmarkierung
keilförmig, weiß
Breite 80 cm, Länge ca. 20 m

angrenzende Vegetation

Anschluss an Bestand

Entwässerung gemäß Bestandsgefälle auf Bestandseinlaufpunkte

Abgesenkter Bord

Aufmerksamkeitsfeld
Noppenplatte, weiß
Breite 60 cm

Randmarkierung
weiß
Breite 12 cm
Abstand zum Fahrbahnrand 10 cm

Am Zehnthof

Gebäude

1.50 | 1.60 | 1.60 | 4.00 | ca. 1,8 % | 99.46 | 99.60

Planausschnitt 1:100

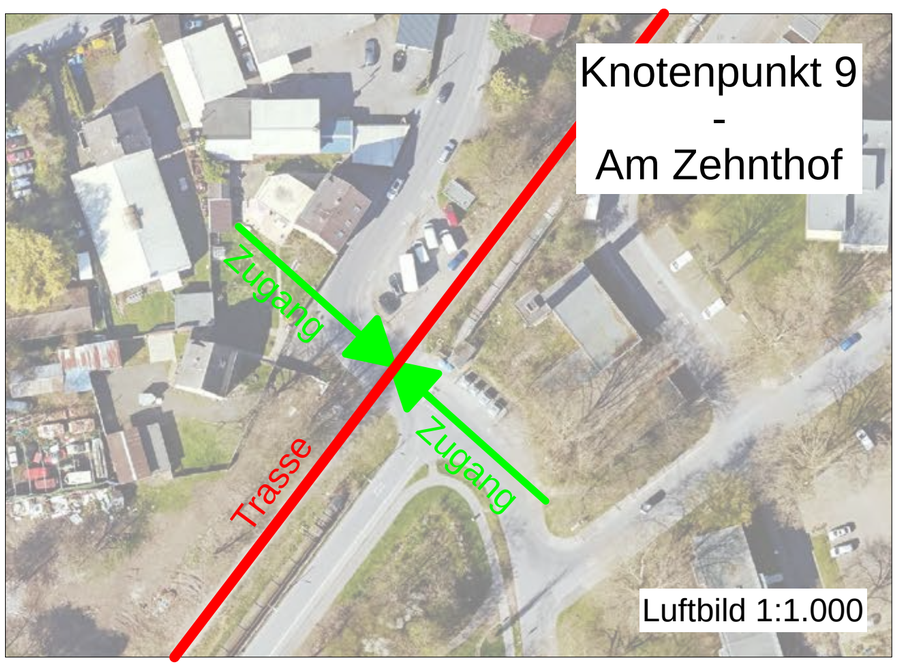

Bauherr	Bauwerk
Regionalverband Ruhr Kronprinzenstraße 35 45128 Essen	Gartenstadt Radweg Stadt Dortmund

Plan/Zeichnung	Maßstab	Datum	Leistungsphase
Knotenpunkt 9 Am Zehnthof	1:100	18.03.2021	Entwurf

Hower Landschaftsarchitekten
Roonstraße 33
44629 Herne
Tel. 02323 91 99 10
Fax. 02323 91 81 60
E-Mail. info@hower.de

HOWER LANDSCHAFTSARCHITEKTEN

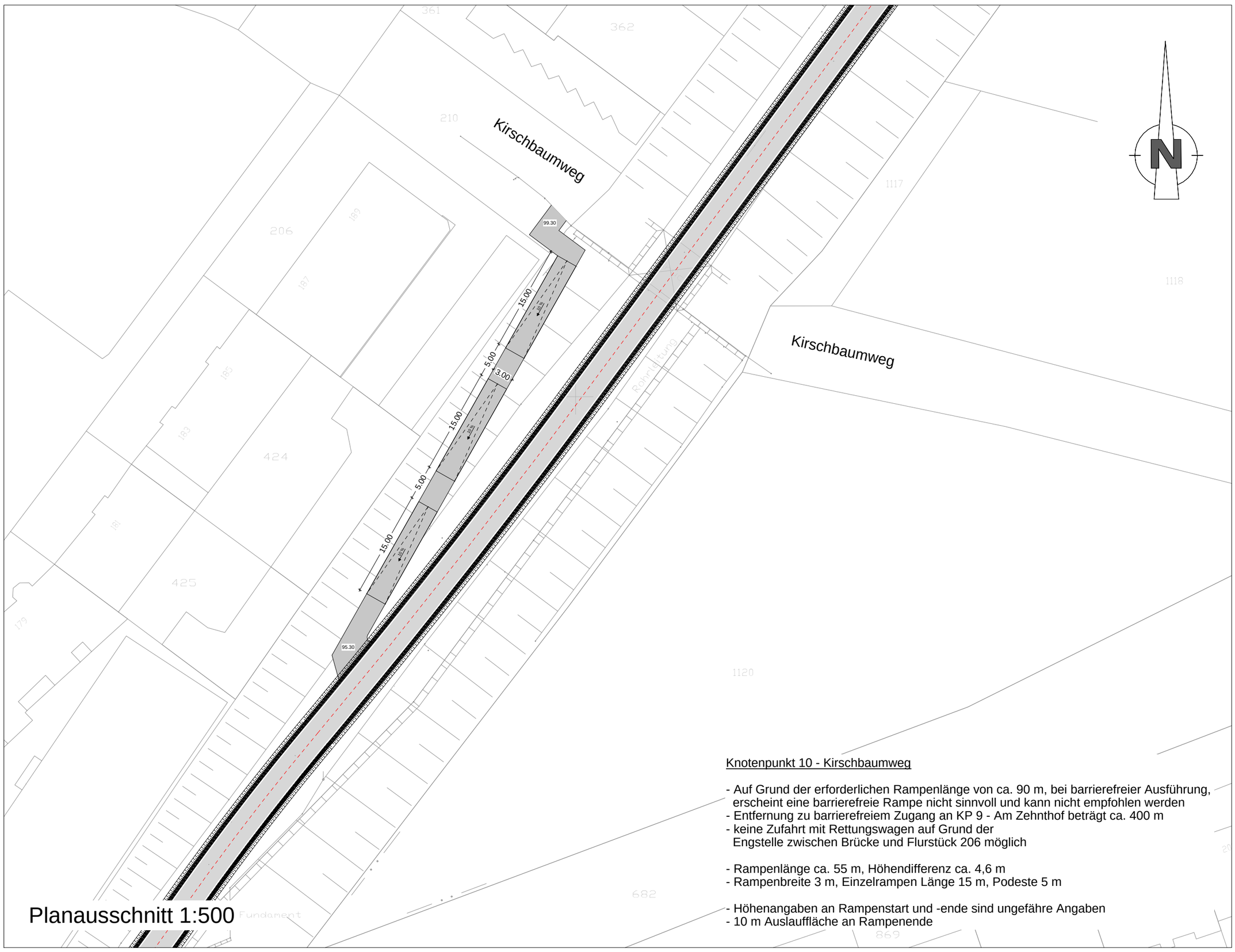

Planausschnitt 1:500

Knotenpunkt 10 - Kirschbaumweg

- Auf Grund der erforderlichen Rampenlänge von ca. 90 m, bei barrierefreier Ausführung, erscheint eine barrierefreie Rampe nicht sinnvoll und kann nicht empfohlen werden
- Entfernung zu barrierefreiem Zugang an KP 9 - Am Zehnthof beträgt ca. 400 m
- keine Zufahrt mit Rettungswagen auf Grund der Engstelle zwischen Brücke und Flurstück 206 möglich

- Rampenlänge ca. 55 m, Höhendifferenz ca. 4,6 m
- Rampenbreite 3 m, Einzelrampen Länge 15 m, Podeste 5 m

- Höhenangaben an Rampenstart und -ende sind ungefähre Angaben
- 10 m Auslauffläche an Rampenende

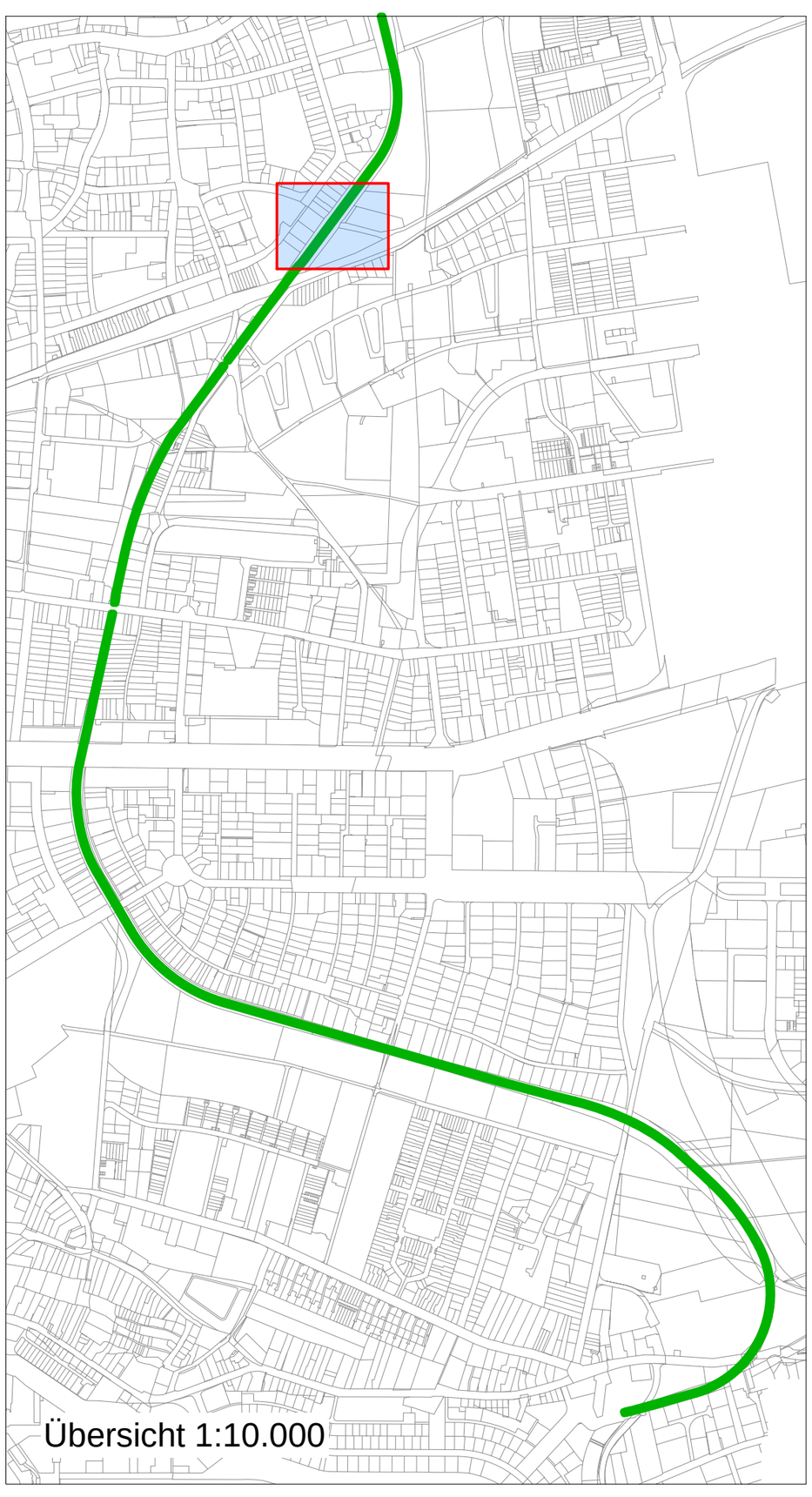

Übersicht 1:10.000

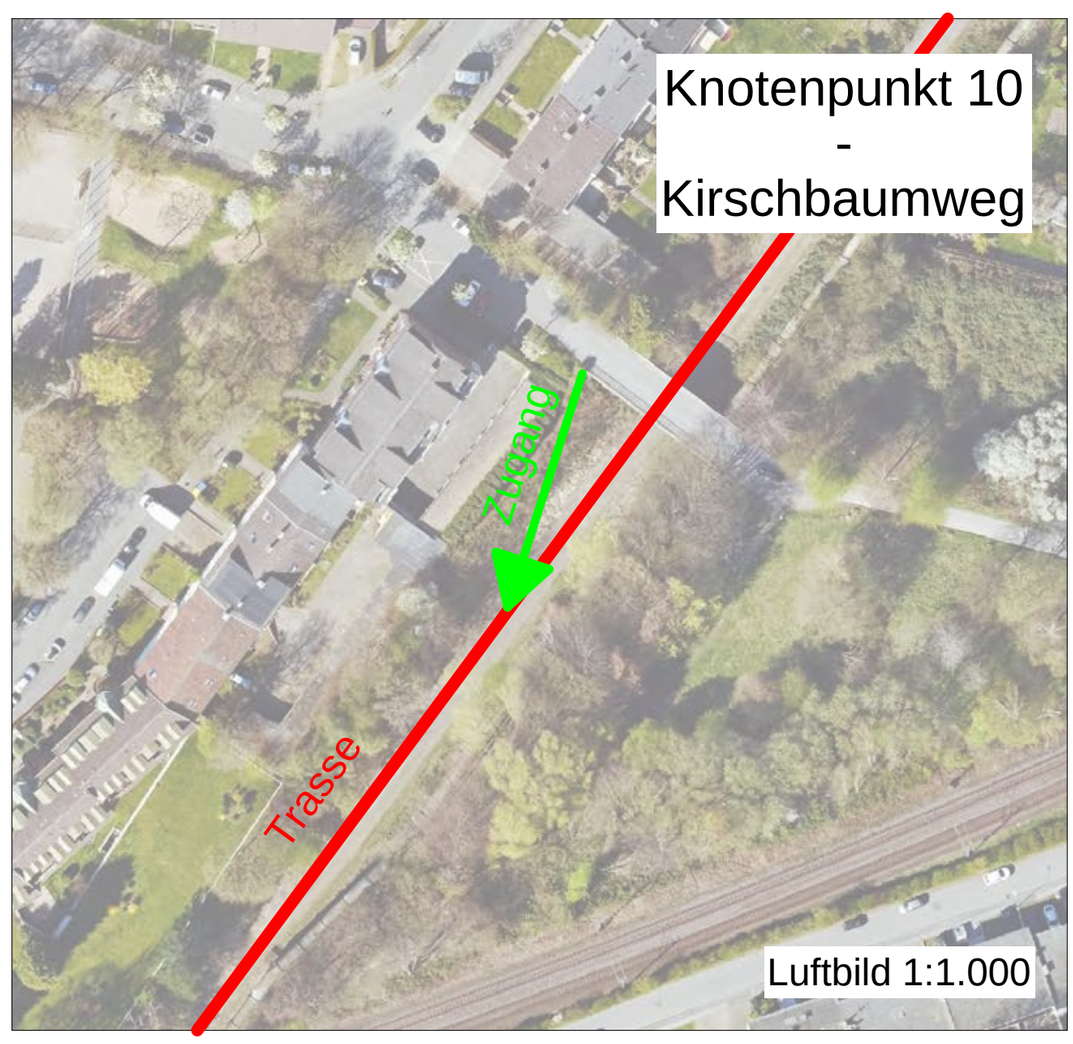

Luftbild 1:1.000

Bauherr	Bauwerk
Regionalverband Ruhr Kronprinzenstraße 35 45128 Essen	Gartenstadt Radweg Stadt Dortmund

Plan/Zeichnung	Maßstab	Datum	Leistungsphase
Knotenpunkt 10 Kirschbaumweg	1:500	18.03.2021	Vorentwurf

Hower Landschaftsarchitekten
Roonstraße 33
44629 Herne
Tel. 02323 91 99 10
Fax. 02323 91 81 60
E-Mail. info@hower.de

HOWER LANDSCHAFTSARCHITEKTEN

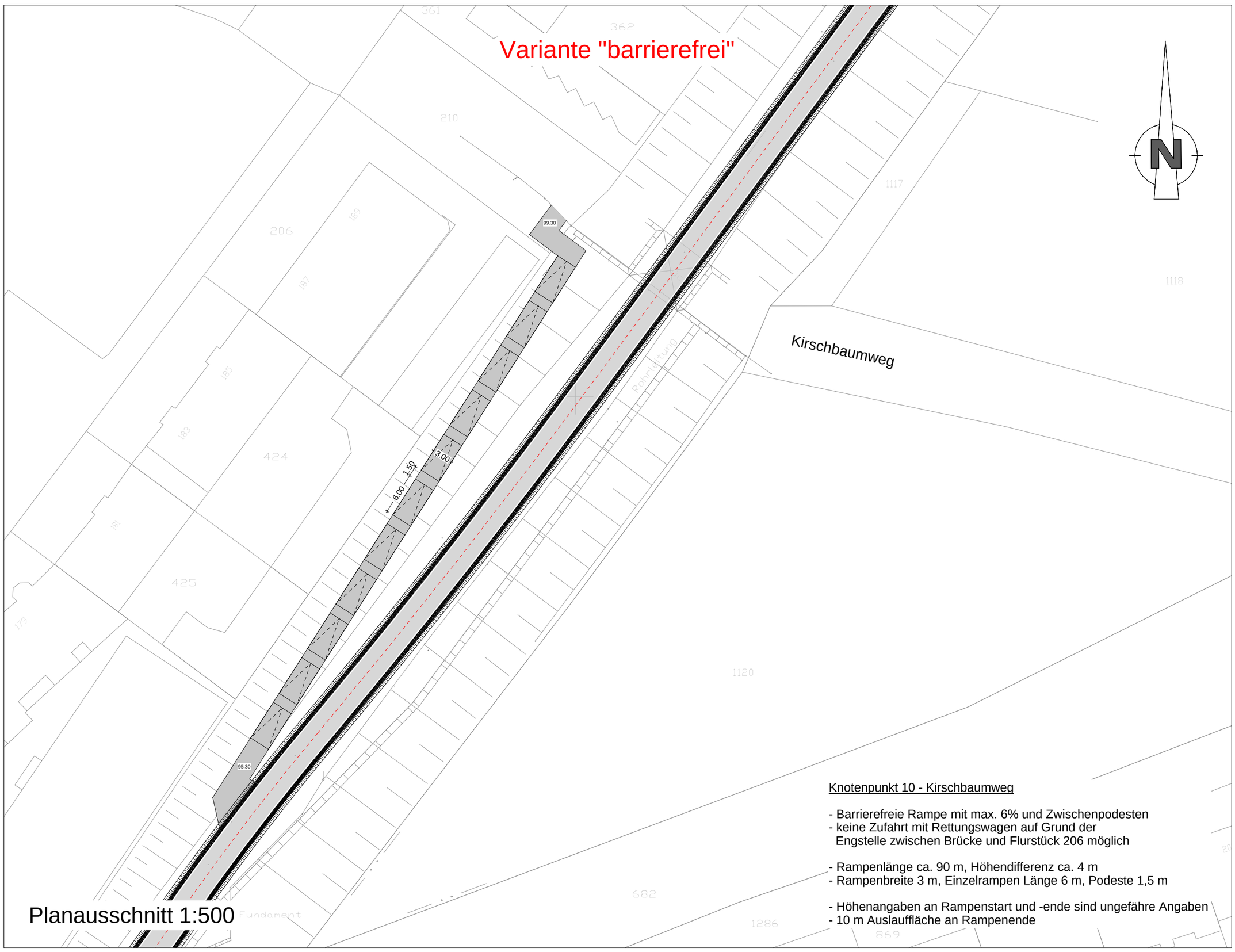

Knotenpunkt 10 - Kirschbaumweg

- Barrierefreie Rampe mit max. 6% und Zwischenpodesten
- keine Zufahrt mit Rettungswagen auf Grund der Engstelle zwischen Brücke und Flurstück 206 möglich

- Rampenlänge ca. 90 m, Höhendifferenz ca. 4 m
- Rampenbreite 3 m, Einzelrampen Länge 6 m, Podeste 1,5 m

- Höhenangaben an Rampenstart und -ende sind ungefähre Angaben
- 10 m Auslauffläche an Rampenende

Planausschnitt 1:500

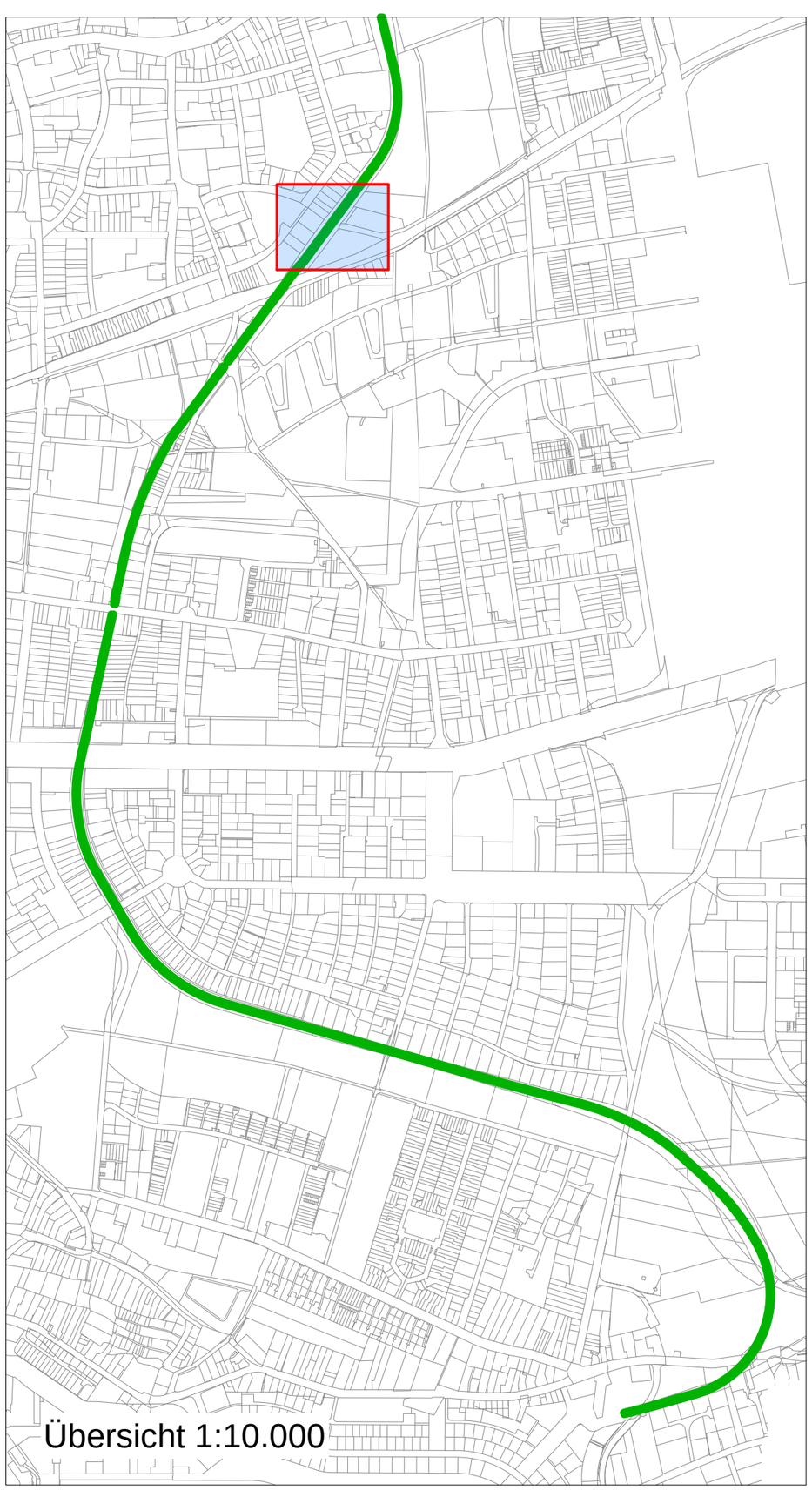

Übersicht 1:10.000

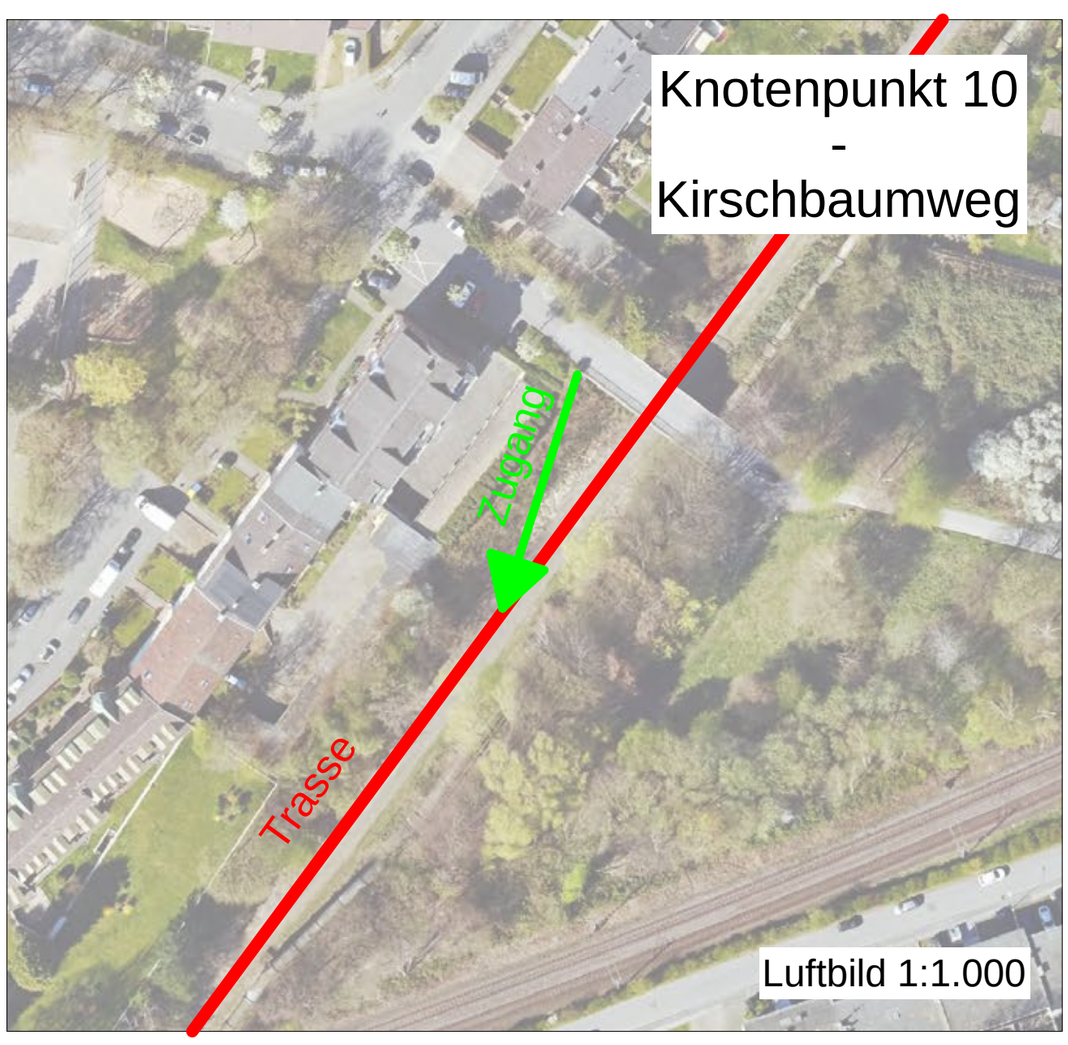

Luftbild 1:1.000

Bauherr		Bauwerk	
Regionalverband Ruhr Kronprinzenstraße 35 45128 Essen		Gartenstadt Radweg Stadt Dortmund	
Plan/Zeichnung Knotenpunkt 10 Kirschbaumweg	Maßstab 1:500	Datum 18.03.2021	Leistungsphase Vorentwurf

Hower Landschaftsarchitekten
Roonstraße 33
44629 Herne
Tel. 02323 91 99 10
Fax. 02323 91 81 60
E-Mail. info@hower.de

HOWER LANDSCHAFTSARCHITEKTEN

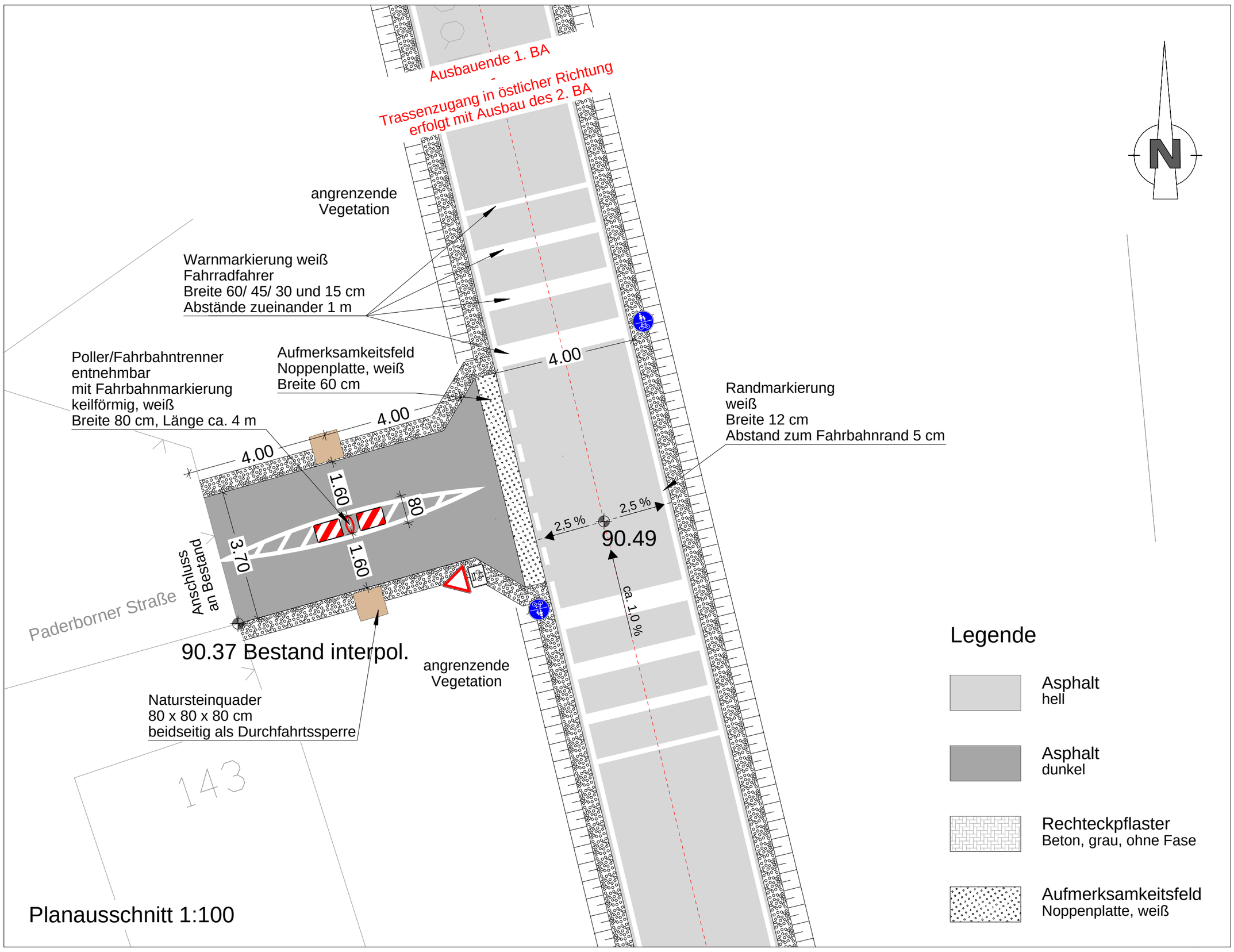

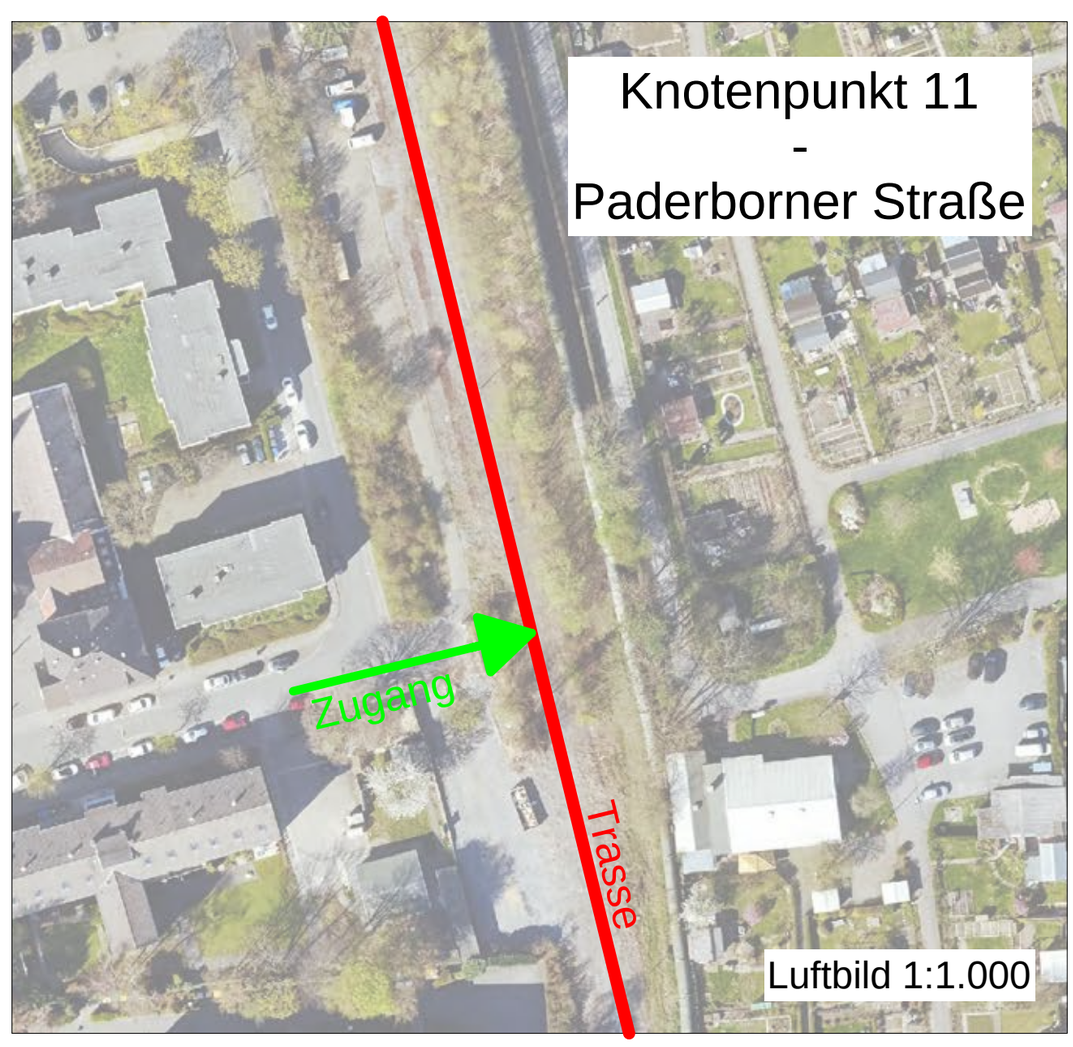

Bauherr	Bauwerk
Regionalverband Ruhr Kronprinzenstraße 35 45128 Essen	Gartenstadt Radweg Stadt Dortmund

Plan/Zeichnung	Maßstab	Datum	Leistungsphase
Knotenpunkt 11 Paderborner Straße	1:100	18.03.2021	Entwurf

Hower Landschaftsarchitekten
Roonstraße 33
44629 Herne
Tel. 02323 91 99 10
Fax. 02323 91 81 60
E-Mail. info@hower.de

HOWER LANDSCHAFTSARCHITEKTEN