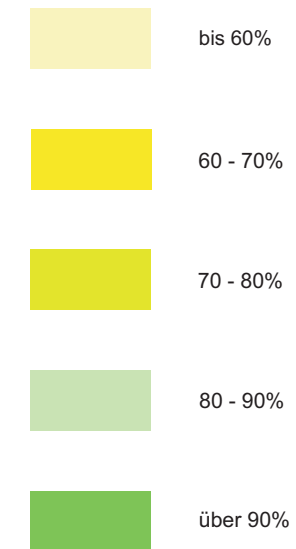


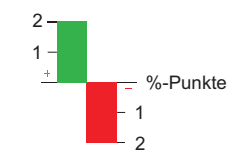
### Veränderung des Freiflächenanteils an der Gesamtfläche zwischen 1988 und 1999

#### Legende

#### Anteil der Freifläche an der Gesamtfläche 1999

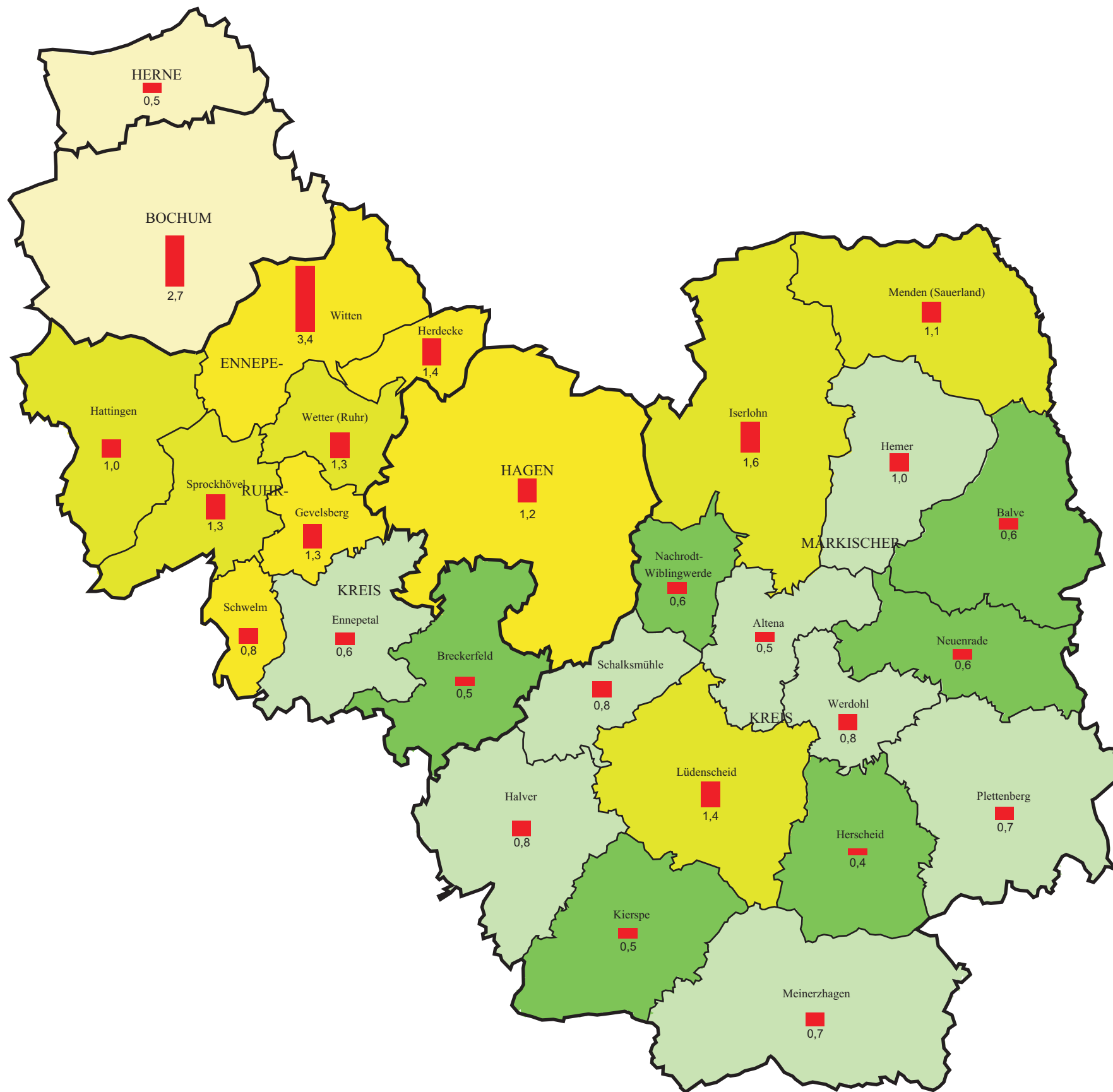


#### Veränderung der Freifläche 1988 - 1999



— Kreisgrenze

— Gemeindegrenze



Maßstab 1:250000

Stand 31.12.1999

Bezirksregierung Arnsberg, Bezirksplanungsbehörde