










Versorgung mit heimischen  
nichtenergetischen Bodenschätzen



Legende

-  Kies und Sand
-  Kies und Sand, z.T. mit Beimengungen
-  Tonstein, karbonatisch
-  hochreiner Kalkstein
-  Kalkstein
-  Dolomitstein
-  Sandstein, Grauwackenstein

Überlagerung oder engräumiges Nebeneinander  
zweier unterschiedlicher Rohstoffarten

-  Lehm (5-20m) und Feinsand mit Beimengungen
-  Sandstein, Grauwackenstein und Tonschiefer

Quelle: Geologisches Landesamt NW  
LK 100 DIG - Lagerstätten und  
Vorkommenskarte

-  Kreisgrenze
-  Gemeindegrenze

Maßstab 1:250000

Stand August 1999

Bezirksregierung Arnsberg, Bezirksplanungsbehörde

