




**Lagerstätten / Reservegebiete
nichtenergetischer, oberirdischer Bodenschätze**

-  1.1 Sand und Kies
-  1.2 Sand und Kies z. T. mit Beimengungen
-  2.1 Feinsand, reiner Sand
-  2.2 Sand, z. T. mit Beimengungen
-  2.3 Sand, verunreinigt
-  4.2 Ton, z. T. mit Beimengungen
-  4.3 Ton, verunreinigt, karbonatisch
-  4.3 über 5.2 Ton, verunreinigt über Tonstein, karbonatisch
-  Abgrabungsbereiche im GEP - Teilabschnitt Emscher-Lippe
-  Reservegebiete gem. LEP NRW
-  Wasserflächen innerhalb dargestellter Abgrabungsbereiche (ausgesandete/ ausgekieste Flächen)

Maßstab 1 : 50 000

Bezirksregierung Münster
Bezirksplanungsbehörde

Grundwerk - Stand: 12.11.2004

