



















## 2. Übersicht über die verwendeten Planzeichen

### 1. Siedlungsraum

-  a) Allgemeine Siedlungsbereiche (ASB)
-  b) ASB für zweckgebundene Nutzungen, u.a.:
-  ba) Ferieneinrichtungen und Freizeitanlagen
-  bb) Krankenhäuser
-  bc) Hochschulstandorte
-  c) Bereiche für gewerbliche und industrielle Nutzungen (GIB), u.a.:
-  ca) Kraftwerke und einschlägige Nebenbetriebe
-  cb) Abfallbehandlungsanlagen
-  d) GIB für flächenintensive Großvorhaben
-  e) GIB für zweckgebundene Nutzungen, u.a.:
-  ea) Überläufige Betriebsanlagen und -einrichtungen des Bergbaus
-  eb) Standorte des kombinierten Güterverkehrs

### 2. Freiraum

-  a) Allgemeine Freiraum- und Agrarbereiche
-  b) Waldbereiche
-  c) Oberflächengewässer und Emscherlauf
- d) Freiraumfunktionen
-  da) Schutz der Natur
-  db) Schutz der Landschaft und landschaftsorientierte Erholung
-  dc) Regionale Grünzüge
-  dd) Bereiche für den Grundwasser- und Gewässerschutz
-  de) Überschwemmungsbereiche
- e) Freiraumbereiche für zweckgebundene Nutzungen
-  ea) Aufschüttungen und Ablagerungen, u.a.:
-  ea - 1) Abfalldeponien
-  ea - 2) Halden
-  eb) Sicherung und Abbau oberflächennaher Bodenschätze



ec) Sonstige Zweckbindungen, u.a.:



ec - 1) Abwasserbehandlungs- und -reinigungsanlagen

### 3. Verkehrsinfrastruktur

- a.) Straßen unter Angabe der Anschlußstellen
  - aa) Straßen für den vorwiegend großräumigen Verkehr
  - aa - 1) Bestand, Bedarfsplanmaßnahmen
  - aa - 2) Bedarfsplanmaßnahme ohne räumliche Festlegung
  - ab) Straßen für den vorwiegend überregionalen und regionalen Verkehr
  - ab - 1) Bestand, Bedarfsplanmaßnahmen
  - ab - 2) Bedarfsplanmaßnahmen ohne räumliche Festlegung
  - ac) Sonstige regionalplanerisch bedeutsame Straßen (Bestand und Planung)
  - b) Schienenwege unter Angabe der Haltepunkte und Betriebsflächen
  - ba) Schienenwege für den Hochgeschwindigkeitsverkehr und sonstigen großräumigen Verkehr
  - ba - 1) Bestand, Bedarfsplanmaßnahmen
  - ba - 2) Bedarfsplanmaßnahmen ohne räumliche Festlegung
  - bb) Schienenwege für den überregionalen und regionalen Verkehr
  - bb - 1) Bestand, Bedarfsplanmaßnahmen
  - bb - 2) Bedarfsplanmaßnahmen ohne räumliche Festlegung
  - bc) Sonstige regionalplanerisch bedeutsame Schienenwege (Bestand und Planung)
  - c) Wasserstraßen unter Angabe der Güterumschlagshäfen
  - d) Flugplätze
  - da) Flughäfen/-plätze für den zivilen Luftverkehr
  - db) Militärflughäfen
  - e) Grenzen der Lärmschutzgebiete gem. LEP IV
- Informelle Signaturen
-  a) Regierungsbezirksgrenze
  -  b) Kreisgrenze
  -  c) Gemeindegrenze
  -  Fließgewässer