






















GEP99

ERLÄUTERUNGSKARTE

6 Güterverkehrsnetz

-  **elektrifizierte Bahnstrecken**
-  Schienenwege für den großräumigen Verkehr
-  Trasse der Umgehung Emmerich
-  Schienenwege für den überregionalen und regionalen Verkehr
-  **nicht elektrifizierte Bahnstrecken**
-  Schienenwege für den überregionalen und regionalen Verkehr
-  **Nicht-Bundeseigene Bahnstrecken**
-  **Engpässe und Ausbaumaßnahmen**
-  **Projekt Ringzug Rhein-Ruhr**
-  **Standorte des kombinierten Güterverkehrs**
-  **Knotenpunktbahnhöfe**
-  **Wasserstraßen**
-  **Häfen, Verladestellen (öffentlich)**
-  **Häfen, Verladestellen (nicht öffentlich)**
-  **Bereiche für gewerbliche und industrielle Nutzungen**
-  **Staatsgrenze**
-  **Regierungsbezirksgrenze**
-  **Kreisgrenze**
-  **Gemeindegrenze**
-  **Kreisfreie Stadt**
-  **Gemeinde**

