































## 1. Siedlungsraum

-  a) **Allgemeine Siedlungsbereiche (ASB)**
-  b) **ASB für zweckgebundene Nutzungen**
  -  ba) Ferieneinrichtungen und Freizeitanlagen
  -  bb) Bildungs- und Forschungseinrichtungen
  -  bc) Einrichtungen des Gesundheitswesens
  -  bd) Militärische Einrichtungen
  -  be) Zweckbindung gemäß textlichen Zielen
-  c) **Bereiche für gewerbliche und industrielle Nutzungen (GIB)**
  -  ca) Abfallbehandlungsanlagen
-  d) **GIB für flächenintensive Großvorhaben**
-  e) **GIB für zweckgebundene Nutzungen**
  -  ea) Übertägige Betriebsanlagen und -einrichtungen des Bergbaus
  -  ec) Kraftwerke und einschlägige Nebenbetriebe
  -  ed) Häfen und Standorte für hafenauffines Gewerbe
  -  ee) Abfallbehandlungsanlagen
  -  ef) Zweckbindung gemäß textlichen Zielen
  -  eg) Regionale Kooperationsstandorte






## 2. Freiraum

-  a) **Allgemeine Freiraum- und Agrarbereiche**
-  b) **Waldbereiche**
-  c) **Oberflächengewässer**
  -  ca) Fließgewässer
- d) **Freiraumfunktionen**
  -  da) Schutz der Natur
  -  db-1) Schutz der Landschaft und landschaftsorientierte Erholung
  -  db-2) Schutz der Landschaft mit besonderer Bedeutung für Vogelarten des Offenlandes
  -  dc) Regionale Grünzüge
  -  dd) Grundwasser- und Gewässerschutz
  -  de) Überschwemmungsbereiche









## e) Freiraumbereiche für zweckgebundene Nutzungen

-  ea) Aufschüttungen und Ablagerungen
  -  ea-1) Abfalldeponien
-  eb) Sicherung und Abbau oberflächennaher Bodenschätze
-  ec) sonstige Zweckbindungen
  -  ec-1) Abwasserbehandlungs- und -reinigungsanlagen
  -  ec-2) Ruhehäfen
  -  ec-3) Solaranlagen / Freiflächenphotovoltaik
  -  ec-4) Freizeiteinrichtungen
  -  ec-5) Militärische Einrichtungen
  -  ec-6) Zweckbindung gemäß textlichen Zielen
-  ed) Windenergiebereiche





## 3. Verkehrsinfrastruktur

- a) **Straßen unter Angabe der Anschlussstelle**
  - aa) Straßen für den vorwiegend großräumigen Verkehr
    -  aa-1) Bestand, Bedarfsplanmaßnahmen
    -  aa-2) Bedarfsplanmaßnahmen ohne räumliche Festlegung
  - ab) Straßen für den vorwiegend überregionalen und regionalen Verkehr
    -  ab-1) Bestand, Bedarfsplanmaßnahmen
    -  ab-2) Bedarfsplanmaßnahmen ohne räumliche Festlegung
  - ac) sonstige regionalplanerisch bedeutsame Straßen (Bestand und Planung)
    - 



## b) Schienenwege unter Angabe der Haltepunkte und Betriebsflächen

- ba) Schienenwege für den Hochgeschwindigkeitsverkehr und sonstigen großräumigen Verkehr
  -  ba-1) Bestand, Bedarfsplanmaßnahmen
  -  ba-2) Bedarfsplanmaßnahmen ohne räumliche Festlegung
- bb) Schienenwege für den regionalen und überregionalen Verkehr
  -  bb-1) Bestand, Bedarfsplanmaßnahmen
  -  bb-2) Bedarfsplanmaßnahmen ohne räumliche Festlegung
- bc) Sonstige regionalplanerisch bedeutsame Schienenwege (Bestand und Planung)
  - 
- bd) Bahnbetriebsflächen
  - 
- c) **Wasserstraßen unter Angabe der Güterumschlagshäfen**
  - 
- d) **Flugplätze**
  -  da) Flughäfen / -plätze für den zivilen Luftverkehr



## f) Lärmschutzbereich gemäß Fluglärmschutzverordnungen

-  fa) Tagschutzzone 1
-  fb) Tagschutzzone 2
-  fc) Nachtschutzzone
-  g) **Erweiterte Lärmschutzzone**

## h) Radschnellverbindungen des Landes

-  ha) Bestand und Planung
-  hb) Planmaßnahmen ohne räumliche Festlegung

## Informelle Grenzsignaturen

-  a) **Planungsregion Regionalverband Ruhr**
-  b) **Kreisgrenzen**
-  c) **Gemeindegrenzen**

# Legende

## Zeichnerische Festlegungen des Regionalplans Ruhr