TEIL D

ERLÄUTERUNGS-KARTEN

Erläuterungskartenverzeichnis

Erläuterungskarte 1:	Eigenentwicklungsortslagen (EWO) (vier Blätter, Maßstab 1 : 200.000)
Erläuterungskarte 2:	Zentralörtlich bedeutsame Allgemeine Siedlungsbereiche (ZASB) (vier Blätter, Maßstab 1 : 200.000)
Erläuterungskarte 3:	Unzerschnittene verkehrsarme Räume (UZVR) (Maßstab 1 : 325.000)
Erläuterungskarte 4:	Landschaftsräume (Maßstab 1 : 325.000)
Erläuterungskarte 5:	Regionale Grünzüge (Maßstab 1 : 325.000)
Erläuterungskarte 6:	Bereiche zum Schutz der Natur (BSN) (Maßstab 1 : 325.000)
Erläuterungskarte 7:	Biotopverbundschwerpunkte (vier Blätter, Maßstab 1 : 200.000)
Erläuterungskarte 8:	Landschaftsbild (Maßstab 1 : 325.000)
Erläuterungskarte 9:	Bereiche zum Schutz der Landschaft und der landschaftsorientierten Erholung (BSLE) (Maßstab 1 : 325.000)
Erläuterungskarte 10:	Bereiche zum Schutz der der Landschaft mit besonderer Bedeutung für Vogelarten des Offenlandes (BSLV) (1 : 325.000)
Erläuterungskarte 11:	Landwirtschaft (vier Blätter, Maßstab 1 : 200.000)
Erläuterungskarte 12:	Wald und Forstwirtschaft (Maßstab 1 : 325.000)
Erläuterungskarte 13:	Schutzwürdige Böden (vier Blätter, Maßstab 1 : 200.000)
Erläuterungskarte 14:	Grundwasser- und Gewässerschutz (Maßstab 1 : 325.000)
Erläuterungskarte 15:	Vorbeugender Hochwasserschutz (Maßstab 1 : 325.000)
Erläuterungskarte 16:	Freizeit und Erholung (vier Blätter, Maßstab 1 : 200.000)
Erläuterungskarte 17:	Kulturlandschaftsentwicklung (vier Blätter, Maßstab 1 : 200.000)
Erläuterungskarte 18:	Klimaanpassung (vier Blätter, Maßstab 1 : 200.000)
Erläuterungskarte 19:	Bestandssituation Abfallwirtschaft (Maßstab 1 : 325.000)
Erläuterungskarte 20:	Bestandssituation Rohstoffgewinnung (Maßstab 1 : 325.000)
Erläuterungskarte 21:	Schienengebundener Personennahverkehr (Maßstab 1 : 325.000) (zuvor Erläuterungskarte 22)
Erläuterungskarte 22:	Regionales Radwegenetz (Maßstab 1 : 325.000) (zuvor Erläuterungskarte 23)

Eigenentwicklungsortslagen (EWO)

Änderungen in Erläuterungskarte 1

1. Die Ortslagen sind nun als Signatur (Kreisform) anstelle von Polygonabgrenzungen in der Karte abgebildet (→ größere Interpretationsmöglichkeit entspricht dem Charakter eines Grundsatzes im Sinne des § 3 Abs. 1 Nr. 3 ROG), wobei

   einige Eigenentwicklungsortslagen weggefallen sind (→ inhaltliche Anpassung aufgrund einer Neubewertung des Kriteriums „bandartig“) und

   einige räumlich nah bei einander liegende Ortslagen zu einer Eigenentwicklungsortslage zusammengefasst sind. (→ redaktionelle Änderung)

2. Die zur Orientierung enthaltenen Siedlungsbereiche sind nun differenziert nach Allgemeinen Siedlungsbereichen (ASB) und nach Bereichen für gewerbliche und industriell Nutzungen (GIB) dargestellt, die Herkunftsangabe „RP Ruhr für 2. Beteiligung“ wurde eingeführt (→ redaktionelle Änderung zur besseren Lesbarkeit)

<u>Redaktionelle Änderung zur Basisinformation</u>:
Vereinheitlichung und Aktualisierung von Oberflächengewässern und Straßen aus RP Ruhr für die 2. Beteiligung

Emmerich am Rhein
Isselburg
Bocholt
Rhede
Borken
Velen
Heiden
Reken
Coesfeld
Dülmen
Rees
Raesfeld
Lüdinghausen
Olfen
Kalkar
Uedem
Kevelaer
Geldern
Issum
Straelen
Rheurdt
Kerken
Hamminkeln
Xanten
Wesel
Schermbeck
Dorsten
Haltern
Marl
Oer-Erkenschwick
Datteln
Hünxe
Sonsbeck
Alpen
Voerde
Bottrop
Gladbeck
Herten
Recklinghausen
Dinslaken
Castrop-Rauxel
Rheinberg
Gelsenkirchen
Kamp-Lintfort
Oberhausen
Neukirchen-Vluyn
Moers
Rhein
Lippe
Wesel-Datteln-Kanal
Emscher
Kleine Emscher
Rhein-Herne-Kanal

Regionalplan Ruhr

Eigenentwicklungs-ortslagen (EWO)

Erläuterungskarte **1**

Blatt **1**

Eigenentwicklungsortslagen (1)

- < 500 Einwohner
- 501 - 1000 Einwohner
- > 1000 Einwohner

Allgemeine Siedlungsbereiche (RP Ruhr für die 2. Beteiligung) (2)

Bereiche für gewerbliche und industrielle Nutzungen (RP Ruhr für die 2. Beteiligung) (2)

Planungsregion RVR

Kommunalgrenze

Oberflächengewässer
(RP Ruhr für die 2. Beteiligung)

1:200.000

4 2 0 4 Km

Quelle: Eigene Berechnung, Geobasis NRW 2019

Entwurfsfassung - Stand Juli 2021

REGIONALVERBAND RUHR

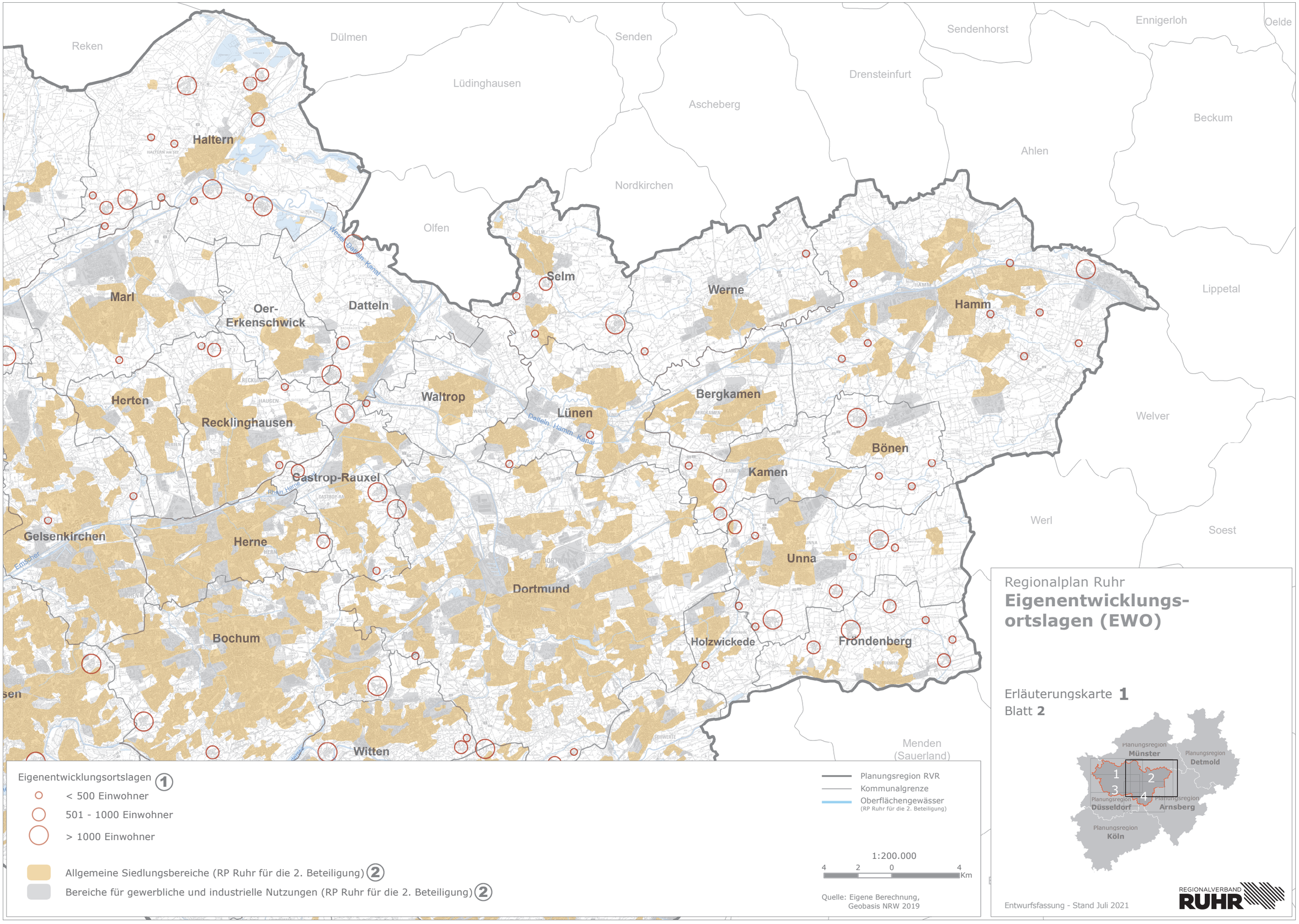

Eigenentwicklungsortslagen (1)

- < 500 Einwohner
- 501 - 1000 Einwohner
- > 1000 Einwohner

Allgemeine Siedlungsbereiche (RP Ruhr für die 2. Beteiligung) (2)

Bereiche für gewerbliche und industrielle Nutzungen (RP Ruhr für die 2. Beteiligung) (2)

Planungsregion RVR

Kommunalgrenze

Oberflächengewässer
(RP Ruhr für die 2. Beteiligung)

1:200.000

4 2 0 4 Km

Quelle: Eigene Berechnung,
Geobasis NRW 2019

Regionalplan Ruhr

Eigenentwicklungs-ortslagen (EWO)

Erläuterungskarte **1**

Blatt **2**

Entwurfsfassung - Stand Juli 2021

REGIONALVERBAND RUHR

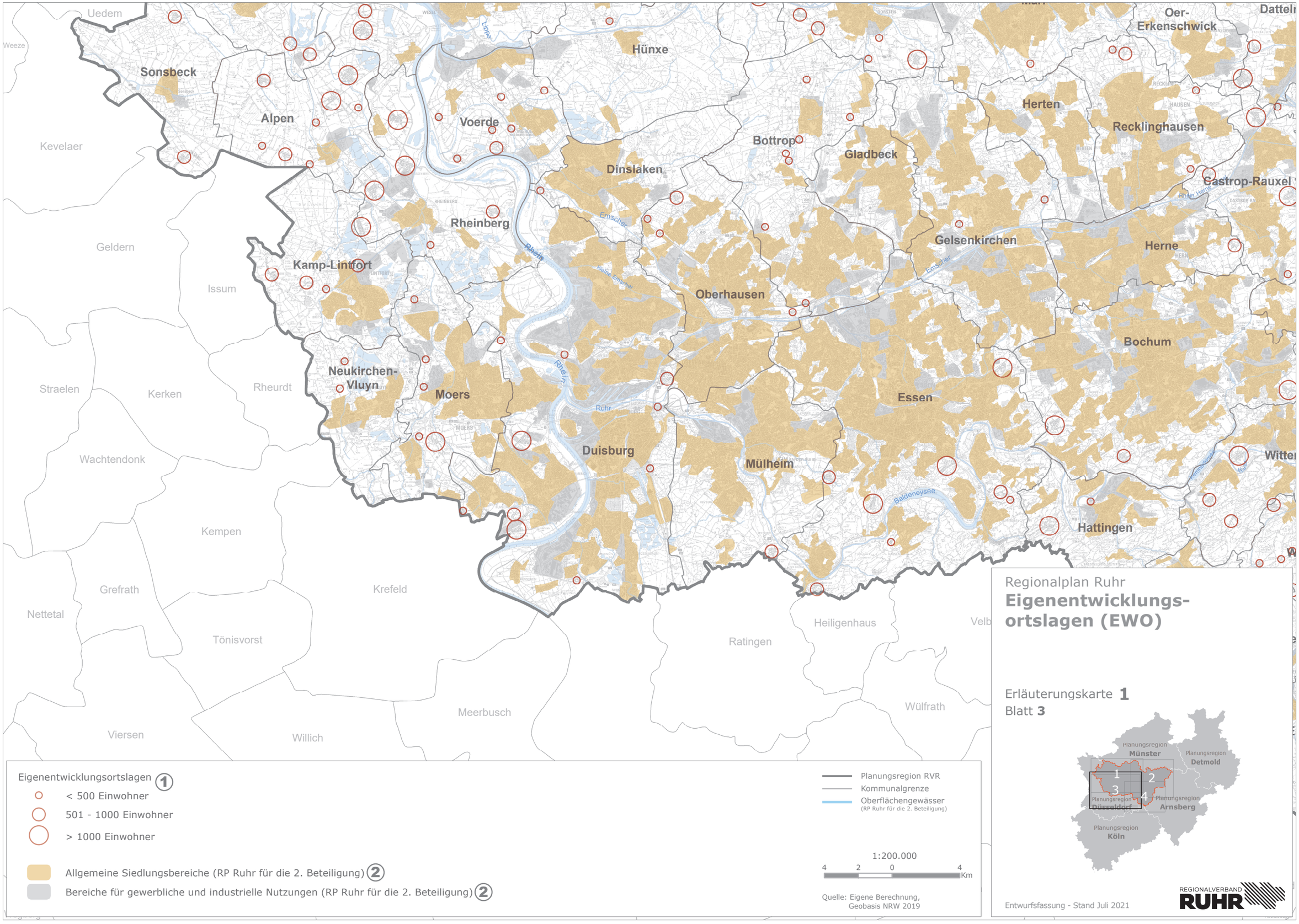
Uedem
Weeze
Sonsbeck
Alpen
Kevelaer
Geldern
Issum
Kamp-Lintfort
Straelen
Kerken
Rheurdt
Neukirchen-Vluyn
Moers
Wachtendonk
Kempen
Grefrath
Nettetal
Tönisvorst
Krefeld
Viersen
Willich
Meerbusch
Hünxe
Voerde
Rheinberg
Dinslaken
Bottrop
Gladbeck
Oberhausen
Duisburg
Mülheim
Essen
Gelsenkirchen
Herten
Recklinghausen
Oer-Erkenschwick
Castrop-Rauxel
Herne
Bochum
Hattingen
Heiligenhaus
Ratingen
Wülfrath
Velb
Lippe
Rhein
Emscher
Kleine Emscher
Ruhr
Baldeneysee
Eigenentwicklungsortslagen 1
< 500 Einwohner
501 - 1000 Einwohner
> 1000 Einwohner
Allgemeine Siedlungsbereiche (RP Ruhr für die 2. Beteiligung) 2
Bereiche für gewerbliche und industrielle Nutzungen (RP Ruhr für die 2. Beteiligung) 2
Planungsregion RVR
Kommunalgrenze
Oberflächengewässer
(RP Ruhr für die 2. Beteiligung)
1:200.000
4 2 0 4 Km
Quelle: Eigene Berechnung,
Geobasis NRW 2019
Regionalplan Ruhr
Eigenentwicklungs-ortslagen (EWO)
Erläuterungskarte 1
Blatt 3
Planungsregion Münster
Planungsregion Detmold
Planungsregion Düsseldorf
Planungsregion Arnsberg
Planungsregion Köln
1
2
3
4
Entwurfsfassung - Stand Juli 2021
REGIONALVERBAND RUHR

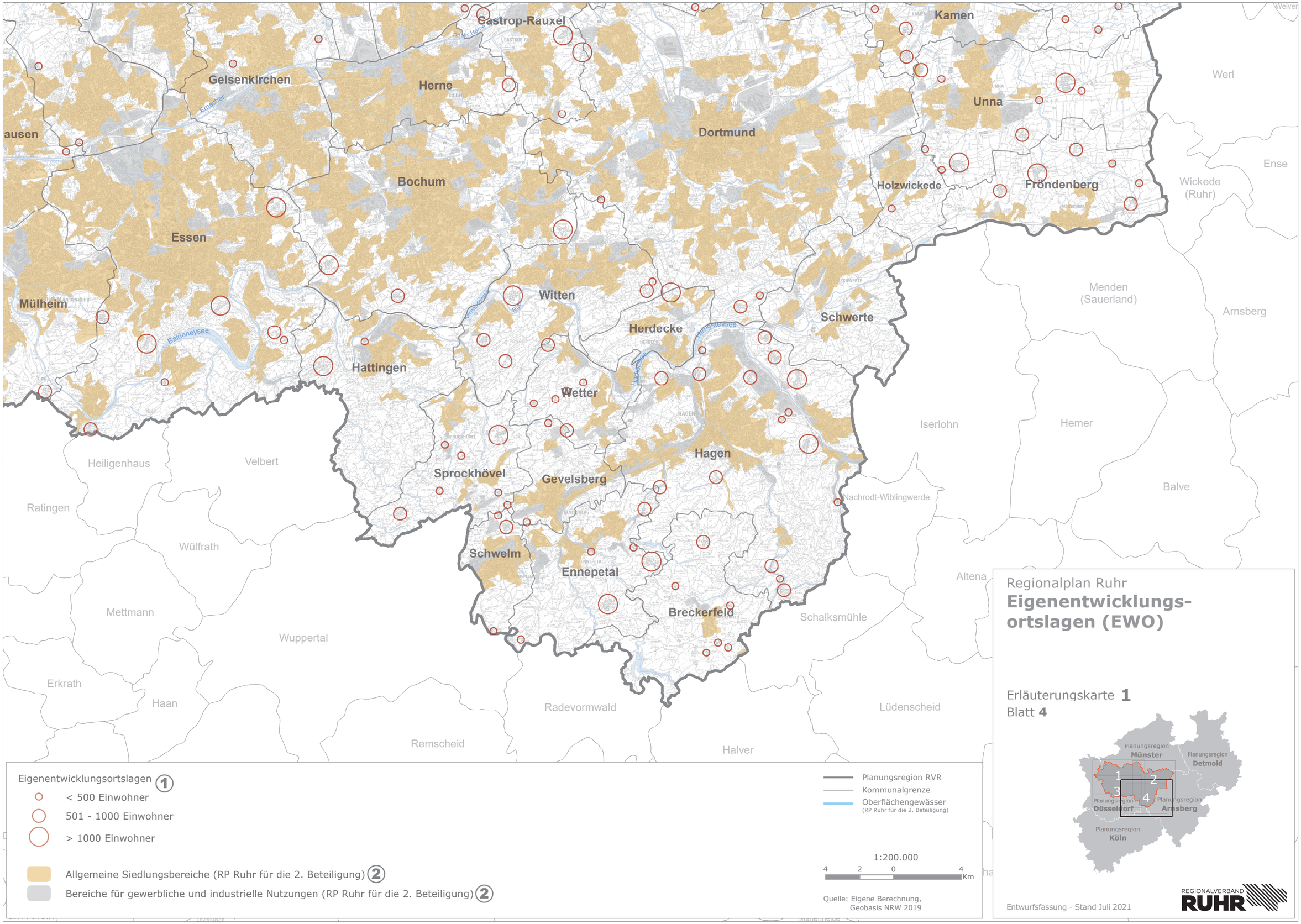
Gastrop-Rauxel
Kamen
Gelsenkirchen
Herne
Unna
Werl
ausen
Dortmund
Ense
Bochum
Holzwickede
Fröndenberg
Wickede (Ruhr)
Essen
Menden (Sauerland)
Witten
Mülheim
Schwerte
Herdecke
Arnsberg
Baldeneysee
Hattingen
Wetter
Iserlohn
Hemer
Heiligenhaus
Velbert
Hagen
Sprockhövel
Gevelsberg
Balve
Nachrodt-Wiblingwerde
Ratingen
Wülfrath
Schwelm
Ennepetal
Altena
Mettmann
Breckerfeld
Schalksmühle
Wuppertal
Erkrath
Haan
Radevormwald
Lüdenscheid
Remscheid
Halver
Eigenentwicklungsortslagen 1
< 500 Einwohner
501 - 1000 Einwohner
> 1000 Einwohner
Allgemeine Siedlungsbereiche (RP Ruhr für die 2. Beteiligung) 2
Bereiche für gewerbliche und industrielle Nutzungen (RP Ruhr für die 2. Beteiligung) 2
Planungsregion RVR
Kommunalgrenze
Oberflächengewässer
(RP Ruhr für die 2. Beteiligung)
1:200.000
4 2 0 4 Km
Quelle: Eigene Berechnung, Geobasis NRW 2019
Regionalplan Ruhr
Eigenentwicklungs-ortslagen (EWO)
Erläuterungskarte 1
Blatt 4
Planungsregion Münster
Planungsregion Detmold
Planungsregion Düsseldorf
Planungsregion Arnsberg
Planungsregion Köln
1
2
3
4
Entwurfsfassung - Stand Juli 2021
REGIONALVERBAND RUHR

Zentralörtlich Bedeutsame Allgemeine Siedlungsbereiche (ZASB)

Änderungen in Erläuterungskarte 2

1. Die zur Orientierung enthaltenen Siedlungsbereiche sind nun differenziert nach Allgemeinen Siedlungsbereichen (ASB) und Bereichen für gewerbliche und industrielle Nutzungen (GIB) dargestellt, die Herkunftsangabe „RP Ruhr für die 2. Beteiligung“ wurde eingeführt (→ redaktionelle Änderung zur besseren Lesbarkeit)

Redaktionelle Änderung zur Basisinformation:
Vereinheitlichung und Aktualisierung von Oberflächengewässern und Straßen aus RP Ruhr für die 2. Beteiligung

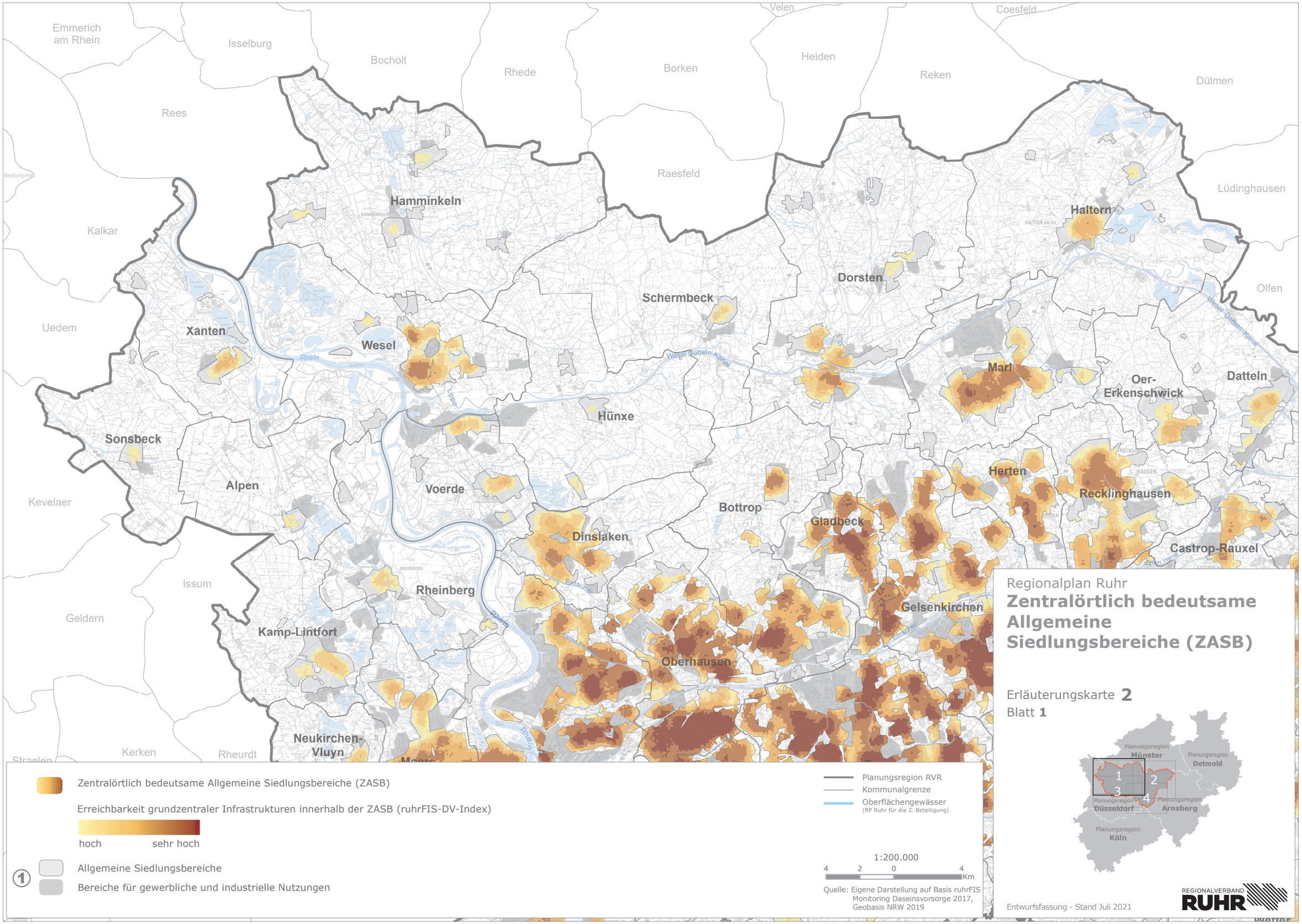
Emmerich am Rhein
Isselburg
Bocholt
Rhede
Borken
Velen
Heiden
Reken
Coesfeld
Dülmen
Rees
Raesfeld
Lüdinghausen
Kalkar
Olfen
Uedem
Kevelaer
Issum
Geldern
Kerken
Rheurdt
Straelen
Hamminkeln
Haltern
Dorsten
Schermbeck
Xanten
Wesel
Marl
Oer-Erkenschwick
Datteln
Hünxe
Sonsbeck
Alpen
Voerde
Herten
Recklinghausen
Bottrop
Gladbeck
Dinslaken
Castrop-Rauxel
Rheinberg
Gelsenkirchen
Kamp-Lintfort
Oberhausen
Neukirchen-Vluyn
Rhein
Lippe
Emscher
Wesel Datteln Kanal
Zentralörtlich bedeutsame Allgemeine Siedlungsbereiche (ZASB)
Erreichbarkeit grundzentraler Infrastrukturen innerhalb der ZASB (ruhrFIS-DV-Index)
hoch
sehr hoch
Allgemeine Siedlungsbereiche
Bereiche für gewerbliche und industrielle Nutzungen
Planungsregion RVR
Kommunalgrenze
Oberflächengewässer
(RP Ruhr für die 2. Beteiligung)
1:200.000
4 2 0 4 Km
Quelle: Eigene Darstellung auf Basis ruhrFIS Monitoring Daseinsvorsorge 2017, Geobasis NRW 2019
Regionalplan Ruhr
Zentralörtlich bedeutsame Allgemeine Siedlungsbereiche (ZASB)
Erläuterungskarte 2
Blatt 1
Planungsregion Münster
Planungsregion Detmold
Planungsregion Düsseldorf
Planungsregion Arnsberg
Planungsregion Köln
1
2
3
4
Entwurfsfassung - Stand Juli 2021
REGIONALVERBAND RUHR

Reken
Dülmen
Senden
Sendenhorst
Ennigerloh
Oelde
Lüdinghausen
Ascheberg
Drensteinfurt
Ahlen
Beckum
Nordkirchen
Olfen
Lippetal
Welver
Werl
Soest
Menden (Sauerland)
Haltern
Marl
Oer-Erkenschwick
Datteln
Selm
Werne
Hamm
Herten
Recklinghausen
Waltrop
Lünen
Bergkamen
Bönen
Kamen
Castrop-Rauxel
Gelsenkirchen
Herne
Dortmund
Unna
Bochum
Holzwickede
Fröndenberg
Witten
Wesel-Datteln-Kanal
Datteln-Hamm-Kanal

Zentralörtlich bedeutsame Allgemeine Siedlungsbereiche (ZASB)

Erreichbarkeit grundzentraler Infrastrukturen innerhalb der ZASB (ruhrFIS-DV-Index)

hoch — sehr hoch

① Allgemeine Siedlungsbereiche

Bereiche für gewerbliche und industrielle Nutzungen

Planungsregion RVR

Kommunalgrenze

Oberflächengewässer
(RP Ruhr für die 2. Beteiligung)

1:200.000

4 2 0 4 Km

Quelle: Eigene Darstellung auf Basis ruhrFIS Monitoring Daseinsvorsorge 2017, Geobasis NRW 2019

Regionalplan Ruhr

Zentralörtlich bedeutsame Allgemeine Siedlungsbereiche (ZASB)

Erläuterungskarte **2**

Blatt **2**

Entwurfsfassung - Stand Juli 2021

REGIONALVERBAND RUHR

Uedem
Weeze
Sonsbeck
Alpen
Kevelaer
Issum
Geldern
Kamp-Lintfort
Rheinberg
Hünxe
Voerde
Dinslaken
Bottrop
Gladbeck
Herten
Recklinghausen
Oer-Erkenschwick
Castrop-Rauxel
Gelsenkirchen
Herne
Oberhausen
Bochum
Neukirchen-Vluyn
Moers
Essen
Duisburg
Mülheim
Hattingen
Straelen
Kerken
Rheurdt
Wachtendonk
Kempen
Grefrath
Nettetal
Tönisvorst
Krefeld
Meerbusch
Viersen
Heiligenhaus
Ratingen
Wülfrath

Zentralörtlich bedeutsame Allgemeine Siedlungsbereiche (ZASB)

Erreichbarkeit grundzentraler Infrastrukturen innerhalb der ZASB (ruhrFIS-DV-Index)

hoch — sehr hoch

① Allgemeine Siedlungsbereiche

Bereiche für gewerbliche und industrielle Nutzungen

Planungsregion RVR

Kommunalgrenze

Oberflächengewässer
(RP Ruhr für die 2. Beteiligung)

1:200.000

4 2 0 4 Km

Quelle: Eigene Darstellung auf Basis ruhrFIS Monitoring Daseinsvorsorge 2017, Geobasis NRW 2019

Regionalplan Ruhr

Zentralörtlich bedeutsame Allgemeine Siedlungsbereiche (ZASB)

Erläuterungskarte **2**

Blatt **3**

Entwurfsfassung - Stand Juli 2021

REGIONALVERBAND RUHR

Castrop-Rauxel
Kamen
Gelsenkirchen
Herne
Unna
Werl
ausen
Dortmund
Ense
Wickede (Ruhr)
Bochum
Holzwickede
Fröndenberg
Essen
Menden (Sauerland)
Witten
Mülheim
Schwerte
Arnsberg
Herdecke
Hattingen
Wetter
Iserlohn
Hemer
Heiligenhaus
Velbert
Hagen
Sprockhövel
Gevelsberg
Balve
Nachrodt-Wiblingwerde
Ratingen
Wülfrath
Schwelm
Altena
Ennepetal
Mettmann
Breckerfeld
Schalksmühle
Wuppertal
Erkrath
Haan
Radevormwald
Lüdenscheid
Remscheid
Halver

Zentralörtlich bedeutsame Allgemeine Siedlungsbereiche (ZASB)

Erreichbarkeit grundzentraler Infrastrukturen innerhalb der ZASB (ruhrFIS-DV-Index)

hoch — sehr hoch

① Allgemeine Siedlungsbereiche

Bereiche für gewerbliche und industrielle Nutzungen

Planungsregion RVR

Kommunalgrenze

Oberflächengewässer
(RP Ruhr für die 2. Beteiligung)

1:200.000

4 2 0 4 Km

Quelle: Eigene Darstellung auf Basis ruhrFIS Monitoring Daseinsvorsorge 2017, Geobasis NRW 2019

Regionalplan Ruhr

Zentralörtlich bedeutsame Allgemeine Siedlungsbereiche (ZASB)

Erläuterungskarte **2**

Blatt **4**

Entwurfsfassung - Stand Juli 2021

REGIONALVERBAND RUHR

Unzerschnittene verkehrsarme Räume

Änderungen in Erläuterungskarte 3

1. Die Oberflächengewässer liegen transparent unter den unzerschnittenen verkehrsarmen Räumen

Redaktionelle Änderung zur Basisinformation:
Vereinheitlichung und Aktualisierung von Oberflächengewässern und Straßen aus RP Ruhr für die 2. Beteiligung

Kleve
Emmerich am Rhein
Isselburg
Bocholt
Borken
Heiden
Reken
Dülmen
Senden
Warendorf
Sendenhorst
Ennigerloh
Rees
Rhede
Raesfeld
Lüdinghausen
Drensteinfurt
Ascheberg
Ahlen
Beckum
Bedburg-Hau
Kalkar
Hamminkeln
Haltern
Dorsten
Schermbeck
Nordkirchen
Olfen
Uedem
Xanten
Wesel
Selm
Lippetal
Weeze
Marl
Oer-Erkenschwick
Datteln
Werne
Hamm
Hünxe
Sonsbeck
Herten
Waltrop
Lünen
Bergkamen
Kevelaer
Alpen
Voerde
Recklinghausen
Welver
Bottrop
Gladbeck
Bönen
Dinslaken
Castrop-Rauxel
Kamen
Issum
Rheinberg
Werl
Soest
Geldern
Gelsenkirchen
Herne
Kamp-Lintfort
Unna
Oberhausen
Dortmund
Bochum
Holzwickede
Fröndenberg
Wickede (Ruhr)
Ense
Straelen
Neukirchen-Vluyn
Kerken
Rheurdt
Moers
Essen
Duisburg
Mülheim
Witten
Herdecke
Schwerte
Menden (Sauerland)
Arnsberg
Wachtendonk
Kempen
Hattingen
Wetter
Iserlohn
Hemer
Grefrath
Krefeld
Sprockhövel
Gevelsberg
Hagen
Nettetal
Tönisvorst
Heiligenhaus
Velbert
Ratingen
Schwelm
Ennepetal
Meerbusch
Wülfrath
Viersen
Willich
Breckerfeld
Mettmann
Wuppertal
Schalksmühle
Schwalmtal
Kaarst
Düsseldorf
Erkrath
Haan
Radevormwald
Korschenbroich

> 10 - 50 km²
> 50 - 100 km²

Planungsregion RVR
Kommunalgrenze
Straßen
(RP Ruhr für die 2. Beteiligung)
Oberflächengewässer
(RP Ruhr für die 2. Beteiligung)

1:325.000
6 3 0 6 Km

Quelle: LANUV 2015

Regionalplan Ruhr

Unzerschnittene verkehrsarme Räume

Erläuterungskarte **3**

Entwurfsfassung - Stand Juli 2021

REGIONALVERBAND RUHR

Landschaftsräume

Änderungen in Erläuterungskarte 4

Redaktionelle Änderungen in den Bezeichnungen der Landschaftsräume

Redaktionelle Änderung zur Basisinformation:
Vereinheitlichung und Aktualisierung von Oberflächengewässern und Straßen aus RP Ruhr für die 2. Beteiligung

Regionalplan Ruhr
Landschaftsräume

Erläuterungskarte **4**

- LR-I-001: Altstrom und Bruchland-schaften am Rande der Rheinniederung
- LR-I-003: Rhein- und Lippeauen-korridor (rezent überflutet)
- LR-I-004: Niederrheinische Höhen
- LR-I-005: Millingen-Bocholter Ebene
- LR-I-006: Sandplatten und Flugsand-dünen am Rande der Isselaue
- LR-I-007: Isselauenkorridor mit Bruchniederungen
- LR-I-009: Brünen-Schermbecker Sandplatten
- LR-I-010: Fleuth Kendel und Niepniederungskorridor
- LR-I-013: Rechtsrheinische Niederterrassen
- LR-I-014: Drevenacker Dünen
- LR-I-015: Lippeaue zwischen Hünxe und Dorsten
- LR-I-016: Heide- und Waldlandschaft der rechtsrheinischen Sandplatten
- LR-I-017: Damm-Emmelkämper Terrasse
- LR-I-018: Moerser Donkenland mit Teilen der linksrheinischen Niederterrasse
- LR-I-019: Ruhr-Emscher-Platte mit Emscherkorridoren
- LR-I-022: Linksrheinischer Niederterrassenkorridor
- LR-I-023: Rhein- und Ruhrauenkorridor
- LR-IIIa-044: Weißes Venn Meerfelder Bruch
- LR-IIIa-046: Dülmener Sandplatte
- LR-IIIa-049: Stevertal
- LR-IIIa-058: Beckumer Berge
- LR-IIIa-068: Lembecker Sandplatten
- LR-IIIa-069: Borken-Rekener Hügelland
- LR-IIIa-070: Waldhügelland der Hohen Mark
- LR-IIIa-071: Wald- und ackerreiche Vorländer der Hohen Mark
- LR-IIIa-072: Lüdinghausen-Olfener Flachmulde
- LR-IIIa-082: Dorstener Talweitung
- LR-IIIa-083: Lippeaue
- LR-IIIa-084: Flugsanddecken südlich der Dorstener Talweitung
- LR-IIIa-085: Waldlandschaft des Haard-Hügellandes
- LR-IIIa-086: Hullerner Niederterrasse
- LR-IIIa-087: Borkenberge
- LR-IIIa-089: Waldreiche Kreidehöhen um Cappenberge
- LR-IIIa-090: Nordkirchener Waldhügelland
- LR-IIIa-091: Offenes Quartärhügelland von Selm bis Hamm
- LR-IIIa-092: Lipper Höhen
- LR-IIIa-093: Wechseleiszeitliche Lippe-Niederterrassen
- LR-IIIa-094: Holozäne Lippeaue
- LR-IIIa-095: Obere Lippetalung
- LR-IIIa-099: Boyplatten
- LR-IIIa-100: Vestischer Höhenrücken
- LR-IIIa-101: Flachwellenland zwischen Sinsen und Brechten
- LR-IIIa-102: Nördliche Emscher-Randplatten
- LR-IIIa-103: Emschertalung
- LR-IIIa-104: Lössbedecktes Hellwegtal
- LR-IIIa-105: Lössbedecktes Hügelland
- LR-IIIa-106: Soester Börde
- LR-IIIa-108: Südliche Emscher-Randplatten
- LR-IIIa-109: Westenhellweg
- LR-IIIa-110: Stockumer Höhe
- LR-IIIa-111: Witten-Dortmunder Lössgebiet
- LR-IIIa-112: Haarstrang mit Haar-Nordabdachung
- LR-IIIa-113: Ruhrbegleitendes Oberkarbon mit Terrassenresten
- LR-VIa-001: Tal der Ruhr zwischen Mülheim und Witten
- LR-VIa-002: Ruhraue zwischen Mülheim und Burgaltendorf
- LR-VIa-003: Niederbergische Höhenterrassen
- LR-VIa-004: Bergisch-Märkisches Karbonschiefer-Hügelland
- LR-VIa-005: Ruhrtal mit unterer Lennetalung
- LR-VIa-006: Ardey-Rücken mit Fröndenberger Horst
- LR-VIa-007: Steilhänge des Süd-Ardey
- LR-VIa-009: Bergische Hochflächen
- LR-VIa-010: Wuppertalung mit Wippermulde
- LR-VIa-011: Lehmbedeckte Hochfläche zwischen Wupper und Ennepe
- LR-VIb-001: Verdichtungsraum Wuppertal – Hagen – Hemer
- LR-VIb-002: Niedersauerländer Ruhrtal
- LR-VIb-003: Waldreiche karbonische Platten des Niedersauerlandes
- LR-VIb-004: Lehmbedecktes offenes Hügelland um Menden und Hennen
- LR-VIb-019: Hagener Randhöhen
- LR-VIb-020: Volmeschlucht
- LR-VIb-006: Iserlohner Vorhöhen
- LR-VIb-022: Siedlungsüberprägte Kalksenke zwischen Letmathe und Herner
- LR-VIb-023: Hochfläche um Hülscheid
- LR-VIb-024: Nahmerschlucht
- LR-VIb-027: Hochfläche um Breckerfeld
- LR-VIb-021: Massenkalkzone der Kalksenke zwischen Hagen und Balve

Planungsregion RVR
Kommunalgrenze
(RP Ruhr für die 2. Beteiligung)
Oberflächengewässer
(RP Ruhr für die 2. Beteiligung)

1:325.000
6 3 0 6 Km

Quelle: LANUV 2016a

Entwurfsfassung - Stand Juli 2021

REGIONALVERBAND RUHR

Regionale Grünzüge

Änderungen in Erläuterungskarte 5

1. Streichung des Wortes „Handlungsräume“ (Anregung 1291#39)

2. Streichung von Pfeilen für „Engstellen“

3. Änderung der Legende: „Schematischer Verlauf der Regionalen Grünzüge“, die Reihenfolge wurde geändert (redaktionelle Änderung)

4. Legende: Regionale Grünzüge um “RP Ruhr für die 2. Beteiligung“ ergänzt (Klarstellung)

5. Ergänzung und Reduktion des Schemas um Regionale Grünzuge in Hamm (Anregung 2935#109, 2935#121)

6. Streichen zweier Teilstücke in Hagen, da hier keine Regionalen Grünzüge sind (Redaktionelle Änderung)

Redaktionelle Änderung zur Basisinformation:
Vereinheitlichung und Aktualisierung von Oberflächengewässern und Straßen aus RP Ruhr für die 2. Beteiligung

Regionalplan Ruhr
Regionale Grünzüge

Erläuterungskarte **5**

- Schematischer Verlauf der Regionalen Grünzüge (3)
- Engstellen (1)
- Grenze der Übergangszone
- Grenze der Verdichtungszone
- Regionale Grünzüge (RP Ruhr für die 2. Beteiligung) (4)
- Waldbereiche (RP Ruhr für die 2. Beteiligung)
- Siedlungsbereiche (RP Ruhr für die 2. Beteiligung)

- Planungsregion RVR
- Kommunalgrenze
- Straßen (RP Ruhr für die 2. Beteiligung)
- Oberflächengewässer (RP Ruhr für die 2. Beteiligung)

1:325.000

6 3 0 6 Km

Quelle: RVR 2015 (modifiziert)

Entwurfsfassung - Stand Juli 2021

REGIONALVERBAND RUHR

Bereiche zum Schutz der Natur (BSN)

Änderungen in Erläuterungskarte 6

1. Änderung der Naturschutzgebiete (NSG) infolge aktueller Landschaftspläne bzw. –änderungen

2. Die Quellenangabe wurde geändert (redaktionelle Änderung)

3. Legende: Ergänzung “RP Ruhr für die 2. Beteiligung“ (Klarstellung)

Redaktionelle Änderung zur Basisinformation:
Vereinheitlichung und Aktualisierung von Oberflächengewässern und Straßen aus RP Ruhr für die 2. Beteiligung

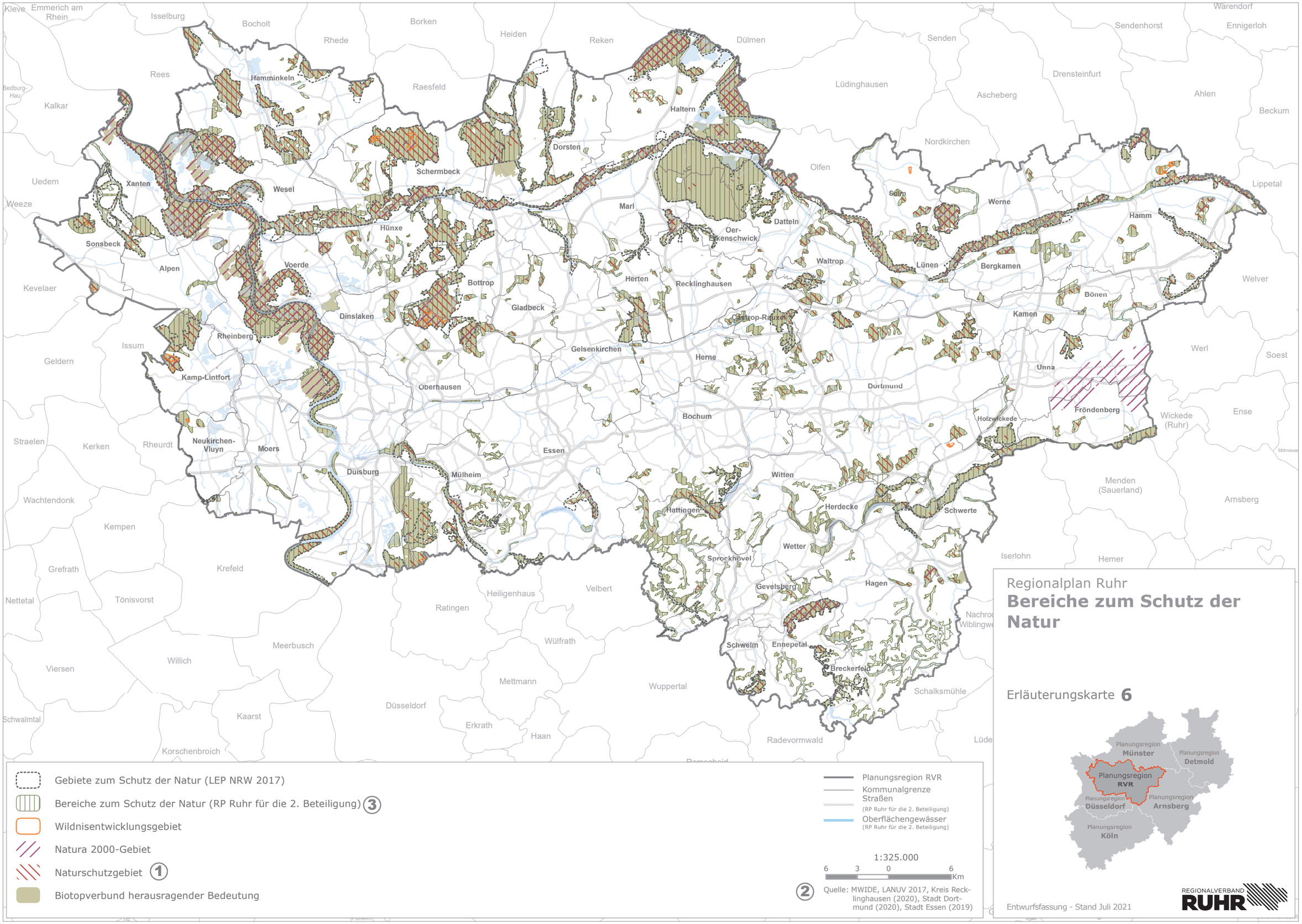
Regionalplan Ruhr
Bereiche zum Schutz der Natur
Erläuterungskarte 6
Planungsregion Münster
Planungsregion Detmold
Planungsregion RVR
Planungsregion Düsseldorf
Planungsregion Arnsberg
Planungsregion Köln
Gebiete zum Schutz der Natur (LEP NRW 2017)
Bereiche zum Schutz der Natur (RP Ruhr für die 2. Beteiligung) 3
Wildnisentwicklungsgebiet
Natura 2000-Gebiet
Naturschutzgebiet 1
Biotopverbund herausragender Bedeutung
Planungsregion RVR
Kommunalgrenze
Straßen
(RP Ruhr für die 2. Beteiligung)
Oberflächengewässer
(RP Ruhr für die 2. Beteiligung)
1:325.000
6 3 0 6 Km
2 Quelle: MWIDE, LANUV 2017, Kreis Recklinghausen (2020), Stadt Dortmund (2020), Stadt Essen (2019)
Entwurfsfassung - Stand Juli 2021
REGIONALVERBAND RUHR
Kleve
Emmerich am Rhein
Isselburg
Bocholt
Borken
Heiden
Reken
Dülmen
Senden
Sendenhorst
Warendorf
Ennigerloh
Rhede
Rees
Hamminkeln
Raesfeld
Lüdinghausen
Drensteinfurt
Ascheberg
Ahlen
Beckum
Kalkar
Haltern
Dorsten
Nordkirchen
Olfen
Uedem
Xanten
Wesel
Schermbeck
Lippetal
Weeze
Marl
Werne
Hamm
Sonsbeck
Hünxe
Oer-Erkenschwick
Datteln
Alpen
Voerde
Waltrop
Lünen
Bergkamen
Kevelaer
Bottrop
Herten
Recklinghausen
Welver
Gladbeck
Bönen
Dinslaken
Castrop-Rauxel
Kamen
Rheinberg
Issum
Gelsenkirchen
Werl
Geldern
Herne
Soest
Kamp-Lintfort
Unna
Oberhausen
Dortmund
Fröndenberg
Bochum
Holzwickede
Wickede (Ruhr)
Ense
Straelen
Kerken
Rheurdt
Neukirchen-Vluyn
Moers
Essen
Duisburg
Mülheim
Witten
Menden (Sauerland)
Wachtendonk
Hattingen
Herdecke
Schwerte
Arnsberg
Kempen
Wetter
Sprockhövel
Iserlohn
Hemer
Grefrath
Krefeld
Gevelsberg
Hagen
Nettetal
Tönisvorst
Heiligenhaus
Velbert
Ratingen
Nachrod
Wiblingwe
Meerbusch
Wülfrath
Schwelm
Ennepetal
Willich
Viersen
Breckerfeld
Mettmann
Wuppertal
Schalksmühle
Düsseldorf
Schwalmtal
Kaarst
Erkrath
Haan
Radevormwald
Lüde
Korschenbroich

Biotopverbundschwerpunkte

Änderungen in Erläuterungskarte 7

1. Änderung des Biotopverbundschwerpunktes in Ruderalfläche-Siedlung (Anregung 1668#16)

2. Wegfall einer Ruderalfläche-Siedlung (Anregung 2139#22.4)

Redaktionelle Änderung zur Basisinformation:
Vereinheitlichung und Aktualisierung von Oberflächengewässern und Straßen aus RP Ruhr für die 2. Beteiligung

Emmerich am Rhein
Isselburg
Bocholt
Rhede
Borken
Velen
Heiden
Coesfeld
Reken
Dülmen
Rees
Bedburg-Hau
Kalkar
Raesfeld
Lüdinghausen
Hamminkeln
Haltern
Dorsten
Schermbeck
Olfen
Uedem
Xanten
Wesel
Rhein
Wesel-Datteln Kanal
Marl
Oer-Erkenschwick
Datteln
Lippe
Hünxe
Sonsbeck
Alpen
Voerde
Herten
Recklinghausen
Kevelaer
Bottrop
Gladbeck
Dinslaken
Castrop-Rauxel
Issum
Rheinberg
Emscher
Rhein
Kleine Emscher
Gelsenkirchen
Geldern
Kamp-Lintfort
Oberhausen
Neukirchen-Vluyn
Straelen
Kerken
Rheurdt
Moers

Aue-Gewässer
Offenland-Grünland
Offenland-Acker
Moor-Heide-Magerrasen-Komplex
Gehölz-Grünland-Acker-Komplex
Ruderalfläche-Siedlung
Wald

Planungsregion RVR
Kommunalgrenze
Straßen
(RP Ruhr für die 2. Beteiligung)
Oberflächengewässer
(RP Ruhr für die 2. Beteiligung)

1:200.000
4 2 0 4 Km

Quelle: LANUV, 2014b

Regionalplan Ruhr

Biotopverbund-schwerpunkte

Erläuterungskarte **7**
Blatt **1**

Entwurfsfassung - Stand Juli 2021

REGIONALVERBAND RUHR

Reken
Dülmen
Senden
Sendenhorst
Ennigerloh
Oelde
Lüdinghausen
Drensteinfurt
Ascheberg
Beckum
Ahlen
Haltern
Nordkirchen
Olfen
Selm
Werne
Lippetal
Hamm
Marl
Oer-
Erkenschwick
Datteln
Herten
Waltrop
Lünen
Bergkamen
Recklinghausen
Welver
Bönen
Kamen
Castrop-Rauxel
Werl
Soest
Gelsenkirchen
Herne
Unna
Dortmund
Bochum
Holzwickede
Fröndenberg
Witten
Menden
(Sauerland)

Aue-Gewässer
Offenland-Grünland
Offenland-Acker
Moor-Heide-Magerrasen-Komplex
Gehölz-Grünland-Acker-Komplex
Ruderalfläche-Siedlung
Wald

Planungsregion RVR
Kommunalgrenze
Straßen
(RP Ruhr für die 2. Beteiligung)
Oberflächengewässer
(RP Ruhr für die 2. Beteiligung)

1:200.000
4 2 0 4 Km

Quelle: LANUV, 2014b

Regionalplan Ruhr

Biotopverbund-schwerpunkte

Erläuterungskarte **7**
Blatt **2**

Entwurfsfassung - Stand Juli 2021

REGIONALVERBAND RUHR

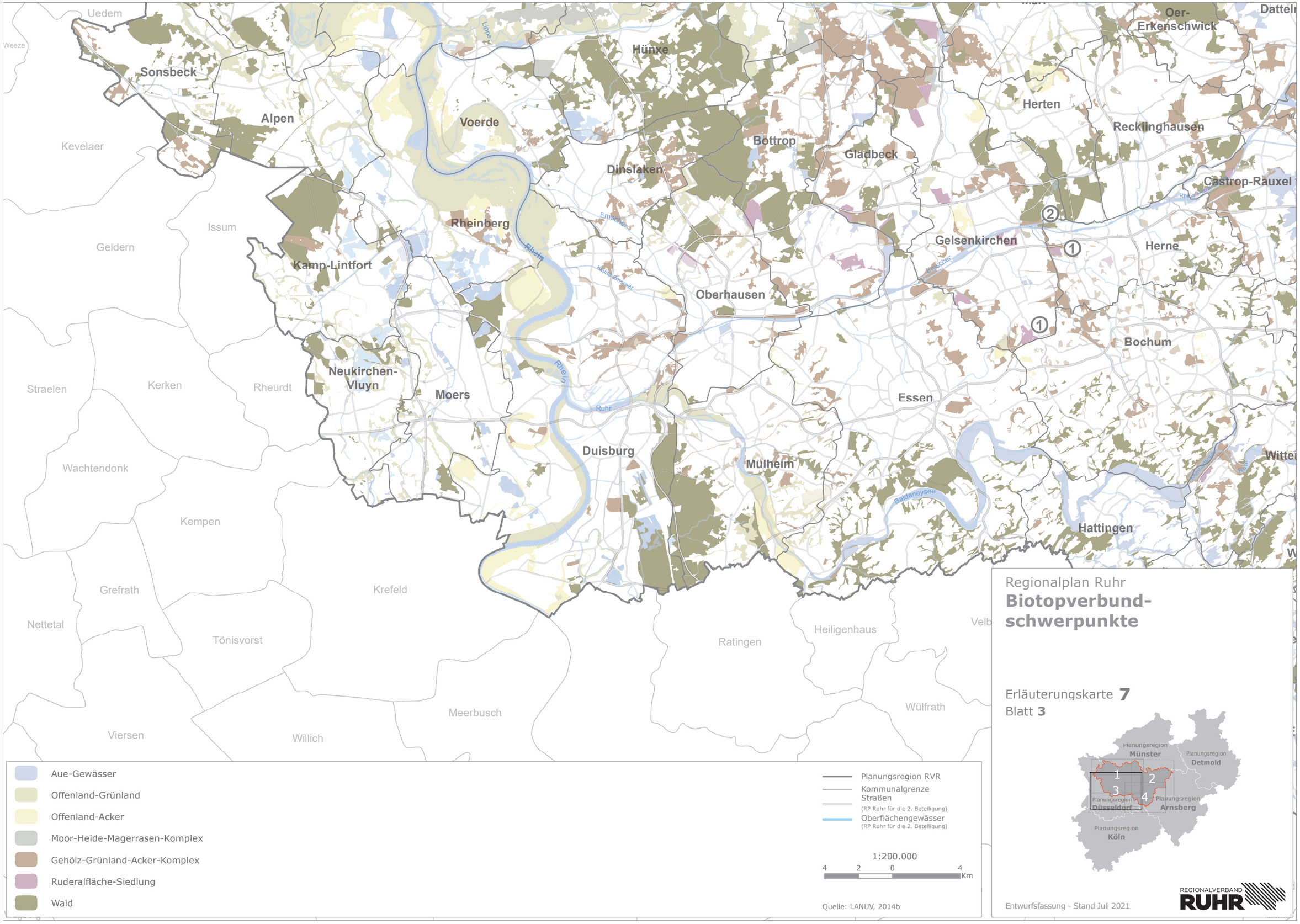
Regionalplan Ruhr
Biotopverbund-schwerpunkte
Erläuterungskarte 7
Blatt 3
Aue-Gewässer
Offenland-Grünland
Offenland-Acker
Moor-Heide-Magerrasen-Komplex
Gehölz-Grünland-Acker-Komplex
Ruderalfläche-Siedlung
Wald
Planungsregion RVR
Kommunalgrenze
Straßen
(RP Ruhr für die 2. Beteiligung)
Oberflächengewässer
(RP Ruhr für die 2. Beteiligung)
1:200.000
4 2 0 4 Km
Quelle: LANUV, 2014b
Planungsregion Münster
Planungsregion Detmold
Planungsregion Düsseldorf
Planungsregion Arnsberg
Planungsregion Köln
Entwurfsfassung - Stand Juli 2021
REGIONALVERBAND RUHR
Uedem
Weeze
Sonsbeck
Alpen
Kevelaer
Issum
Geldern
Kamp-Lintfort
Straelen
Kerken
Rheurdt
Wachtendonk
Kempen
Grefrath
Nettetal
Tönisvorst
Viersen
Willich
Meerbusch
Krefeld
Voerde
Hünxe
Dinslaken
Rheinberg
Neukirchen-Vluyn
Moers
Duisburg
Mülheim
Oberhausen
Bottrop
Gladbeck
Gelsenkirchen
Essen
Herten
Recklinghausen
Oer-Erkenschwick
Castrop-Rauxel
Herne
Bochum
Hattingen
Ratingen
Heiligenhaus
Wülfrath
Rhein
Ruhr
Emscher
Baldeneysee

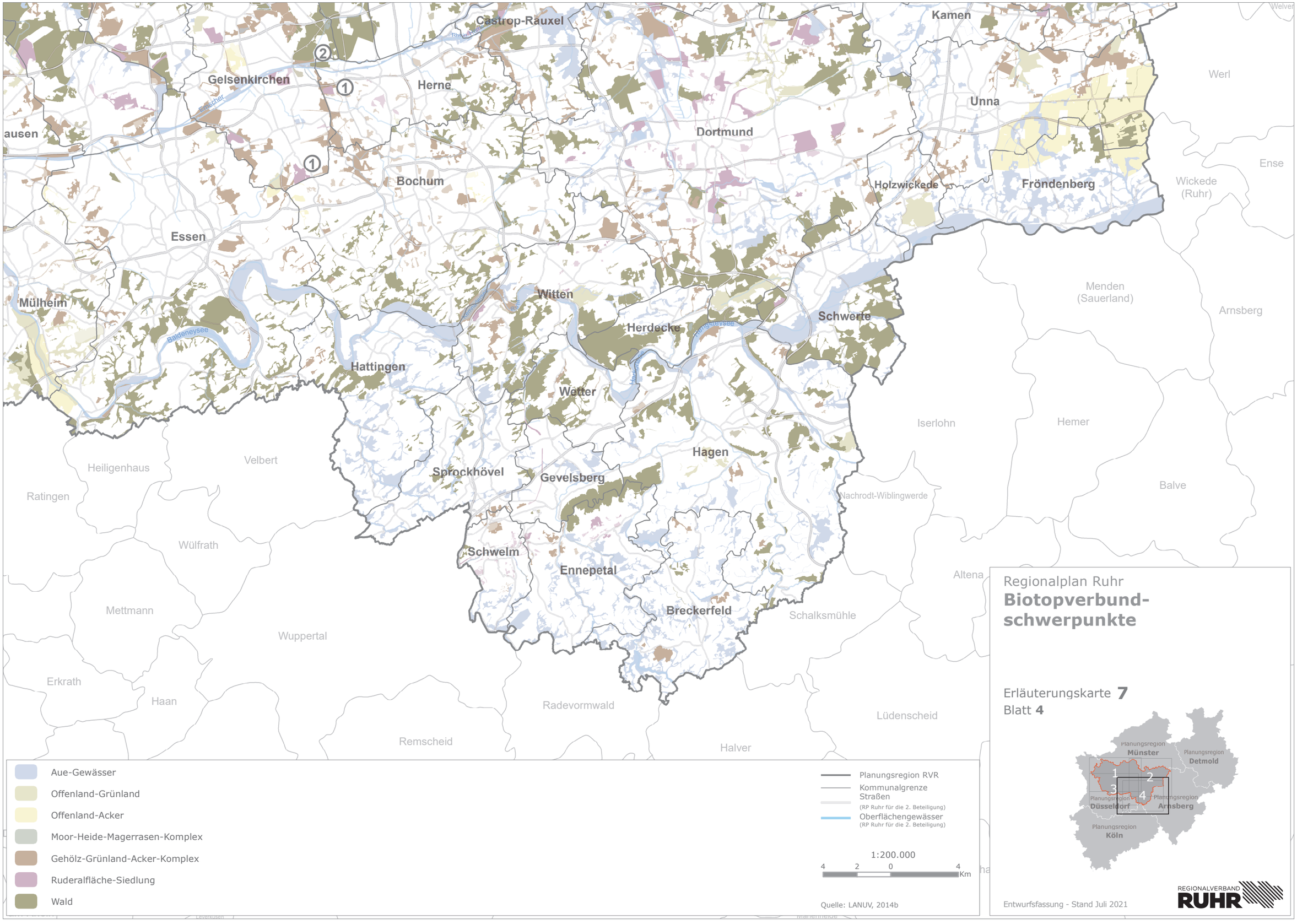
Castrop-Rauxel
Kamen
Gelsenkirchen
Herne
Unna
Werl
Dortmund
Bochum
Holzwickede
Fröndenberg
Wickede (Ruhr)
Ense
Essen
Witten
Mülheim
Schwerte
Herdecke
Menden (Sauerland)
Arnsberg
Hattingen
Wetter
Iserlohn
Hemer
Hagen
Velbert
Heiligenhaus
Sprockhövel
Gevelsberg
Balve
Ratingen
Nachrodt-Wiblingwerde
Wülfrath
Schwelm
Ennepetal
Altena
Mettmann
Breckerfeld
Schalksmühle
Wuppertal
Erkrath
Haan
Radevormwald
Lüdenscheid
Remscheid
Halver
Aue-Gewässer
Offenland-Grünland
Offenland-Acker
Moor-Heide-Magerrasen-Komplex
Gehölz-Grünland-Acker-Komplex
Ruderalfläche-Siedlung
Wald
Planungsregion RVR
Kommunalgrenze
Straßen
(RP Ruhr für die 2. Beteiligung)
Oberflächengewässer
(RP Ruhr für die 2. Beteiligung)
1:200.000
4 2 0 4 Km
Quelle: LANUV, 2014b
Regionalplan Ruhr
Biotopverbund-schwerpunkte
Erläuterungskarte 7
Blatt 4
Planungsregion Münster
Planungsregion Detmold
Planungsregion Düsseldorf
Planungsregion Arnsberg
Planungsregion Köln
1
2
3
4
Entwurfsfassung - Stand Juli 2021
REGIONALVERBAND RUHR

Landschaftsbild

Änderungen in Erläuterungskarte 8

1. Änderung der Quelle (Anregung: 1785#9)

2. Aktualisierung der Landschaftsbildeinheiten aufgrund geänderter Daten des LANUV NRW

Redaktionelle Änderung zur Basisinformation:
Vereinheitlichung und Aktualisierung von Oberflächengewässern und Straßen aus RP Ruhr für die 2. Beteiligung

Landschaftsbild mit herausragender Bedeutung

Landschaftsbild mit besonderer Bedeutung

Planungsregion RVR

Kommunalgrenze

Straßen
(RP Ruhr für die 2. Beteiligung)

Oberflächengewässer
(RP Ruhr für die 2. Beteiligung)

1:325.000

6 3 0 6 Km

Quelle: LANUV 2018a (1)

Regionalplan Ruhr

Landschaftsbild

Erläuterungskarte **8**

Entwurfsfassung - Stand Juli 2021

REGIONALVERBAND RUHR

Bereiche zum Schutz der Landschaft und landschaftsorientierte Erholung (BSLE)

Änderungen in Erläuterungskarte 9

1. Änderung des Layouts (Schraffur BSLE; redaktionelle Änderung) (Anregung 2901#43.2)

2. Änderung der Landschaftsschutzgebiete infolge Landschaftsplangenehmigungen oder –änderungen, Verordnungen 2578#8, genehmigter Landschaftspläne/Landschaftsplanänderungen)

3. Wegfall der Darstellung (Zentraldeponie Emscherbruch) (Anregung 2139#22.4)

4. Legende: Ergänzung “RP Ruhr für die 2. Beteiligung“ (Klarstellung)

Redaktionelle Änderung zur Basisinformation:
Vereinheitlichung und Aktualisierung von Oberflächengewässern und Straßen aus RP Ruhr für die 2. Beteiligung

Kleve
Emmerich am Rhein
Isselburg
Bocholt
Rhede
Borken
Heiden
Reken
Dülmen
Senden
Warendorf
Sendenhorst
Ennigerloh
Rees
Raesfeld
Lüdinghausen
Drensteinfurt
Ascheberg
Ahlen
Beckum
Bedburg-Hau
Kalkar
Hamminkeln
Haltern
Dorsten
Nordkirchen
Olfen
Uedem
Xanten
Schermbeck
Wesel
Selm
Werne
Hamm
Lippetal
Weeze
Marl
Oer-Erkenschwick
Datteln
Hünxe
Sonsbeck
Alpen
Voerde
Herten
Waltrop
Lünen
Bergkamen
Welver
Kevelaer
Bottrop
Recklinghausen
Gladbeck
Dinslaken
Castrop-Rauxel
Bönen
Kamen
Issum
Rheinberg
Gelsenkirchen
Herne
Unna
Werl
Soest
Geldern
Kamp-Lintfort
Oberhausen
Dortmund
Bochum
Ense
Wickede (Ruhr)
Straelen
Neukirchen-Vluyn
Moers
Essen
Ubbrviadukt
Frondenberg
Kerken
Rheurdt
Duisburg
Mülheim
Witten
Schwerte
Menden (Sauerland)
Arnsberg
Wachtendonk
Herdecke
Hattingen
Iserlohn
Kempen
Wetter
Hemer
Grefrath
Krefeld
Heiligenhaus
Velbert
Hagen
Nettetal
Tönisvorst
Sprockhövel
Gevelsberg
Ratingen
Nachrodt-Wiblingwerde
Wülfrath
Meerbusch
Schwelm
Viersen
Willich
Ennepetal
Mettmann
Wuppertal
Breckerfeld
Schalksmühle
Düsseldorf
Schwalmtal
Kaarst
Erkrath
Haan
Radevormwald
Lüdenscheid
Korschenbroich
Halver

Bereiche zum Schutz der Landschaft und landschaftsorientieren Erholung (RP Ruhr für die 2. Beteiligung) (1)

Regionalbedeutsame Kulturlandschaftbereiche - Freiraum

Landschaftsschutzgebiete (2)

Biotopverbund mit besonderer Bedeutung

Bereiche zum Schutz der Natur (RP Ruhr für die 2. Beteiligung) (4)

Planungsregion RVR

Kommunalgrenze

Straßen
(RP Ruhr für die 2. Beteiligung)

Oberflächengewässer
(RP Ruhr für die 2. Beteiligung)

1:325.000

6 3 0 6 Km

Quelle: LWL/LVR 2014, LANUV 2016/2017
Kreis Recklinghausen (2020), Stadt Dortmund (2020), Stadt Essen (2019)

Regionalplan Ruhr

Bereiche zum Schutz der Landschaft und der landschaftsorientierten Erholung

Erläuterungskarte **9**

Entwurfsfassung - Stand Juli 2021

REGIONALVERBAND RUHR

Bereiche zum Schutz der Landschaft mit besonderer Bedeutung für Vogelarten des Offenlandes (BSLV)

Änderungen in Erläuterungskarte 10

1. Legende: Ergänzung “RP Ruhr für die 2. Beteiligung“ (Klarstellung)

Redaktionelle Änderung zur Basisinformation:
Vereinheitlichung und Aktualisierung von Oberflächengewässern und Straßen aus RP Ruhr für die 2. Beteiligung

Bereiche zum Schutz der Landschaft mit besonderer Bedeutung für Vogelarten des Offenlandes (RP Ruhr für die 2. Beteiligung) (1)

Naturschutzgebiete

Vogelschutzgebiete

Planungsregion RVR

Kommunalgrenze

Straßen
(RP Ruhr für die 2. Beteiligung)

Oberflächengewässer
(RP Ruhr für die 2. Beteiligung)

1:325.000

6 3 0 6 Km

Quelle: LANUV 2017

Regionalplan Ruhr

Bereiche zum Schutz der Landschaft mit besonderer Bedeutung für Vogelarten des Offenlandes

Erläuterungskarte **10**

Entwurfsfassung - Stand Juli 2021

REGIONALVERBAND RUHR