

11. Änderung des Regionalplans für den Regierungsbezirk Münster, Teilabschnitt Emscher-Lippe, in der Stadt Waltrop

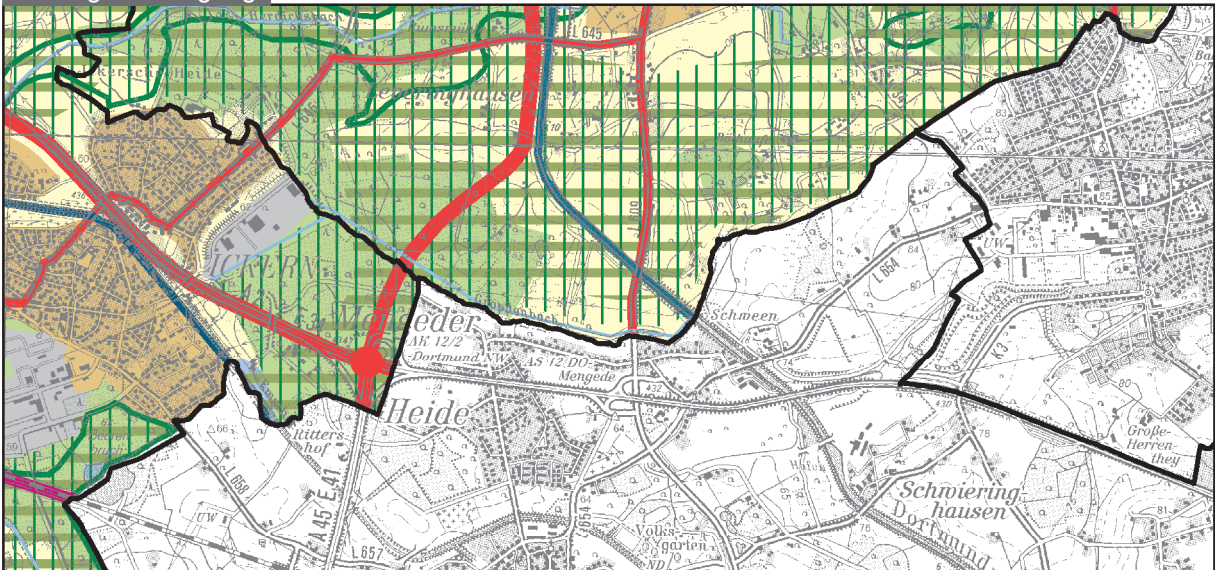
Umwandlung eines Allgemeinen Freiraum- und Agrarbereiches mit den Freiraumfunktionen Schutz der Landschaft und landschaftsorientierte Erholung (BSLE) und Regionaler Grünzug in einen Bereich für gewerbliche und industrielle Nutzungen (GIB) für zweckgebundene Nutzungen

Entwurf

Stand: Oktober 2018

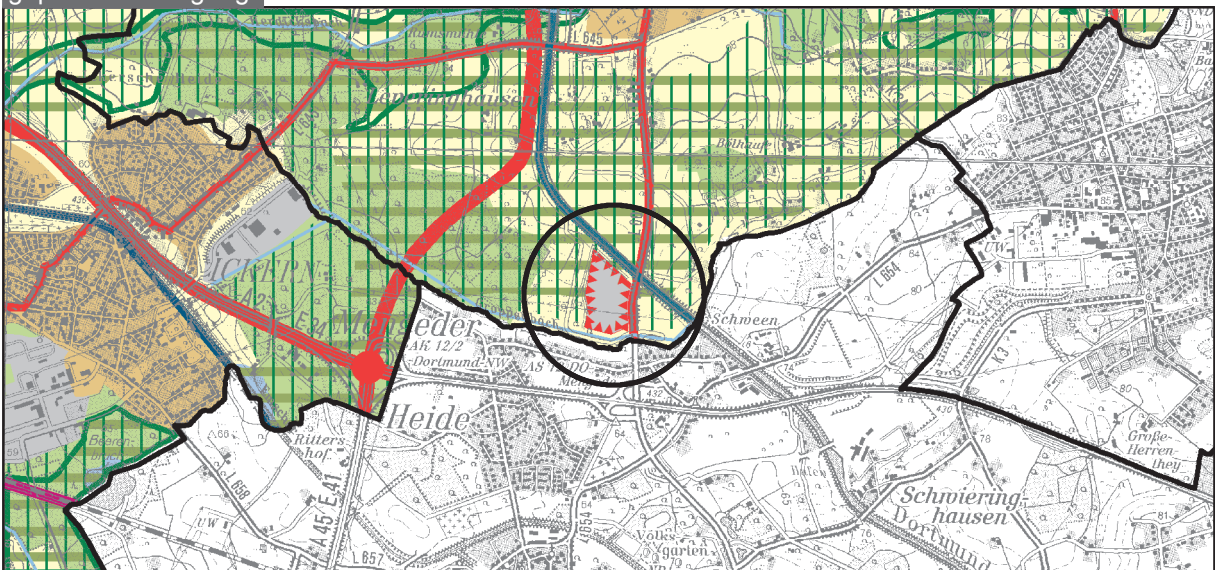
Anlage 1





bisherige Festlegung:



(Auszug aus der zeichnerischen Darstellung des Regionalplan-Teilabschnitt "Emscher-Lippe", Maßstab 1:50.000 - Blätter 6 und 9)

geplante Festlegung:



- | | | | |
|---|---|---|--|
|  | Allgemeine Freiraum- und Agrarbereiche |  | Anschlussstelle, Straßennetz |
|  | Allgemeine Siedlungsbereiche (ASB) |  | Fließgewässer |
|  | Bereiche für gewerbliche und industrielle Nutzungen (GIB) |  | Schienenwege für den Hochgeschwindigkeitsverkehr und sonstigen großräumigen Verkehr, Bestand, Bedarfsmaßnahmen |
|  | GIB für zweckgebundene Nutzungen |  | Schienenwege für den überregionalen und regionalen Verkehr, Bestand, Bedarfsplanmaßnahmen |
|  | Oberflächengewässer |  | Straßen für den vorwiegend großräumigen Verkehr, Bestand, Bedarfsplanmaßnahmen |
|  | Waldbereiche |  | Straßen für den vorwiegend überregionalen und regionalen Verkehr, Bestand, Bedarfsplanmaßnahmen |
|  | Regionale Grünzüge |  | Wasserstraßen unter Angabe der Güterumschlagshäfen |
|  | Schutz der Landschaft und landschaftsorientierte Erholung | | |
|  | Schutz der Natur | | |