



ONLINE-PLATTFORM ZUM HANDLUNGSPROGRAMM DER REGIONALEN BIODIVERSITÄTSSTRATEGIE RUHRGEBIET



Netzwerk Urbane Biodiversität
Ruhrgebiet



Biologische
Station
Westliches
Ruhrgebiet e.V.

REGIONALVERBAND
RUHR

1. Phase

06/2020 – 03/2021



Welche Maßnahmen
könnten durchgeführt
werden ?

2. Phase

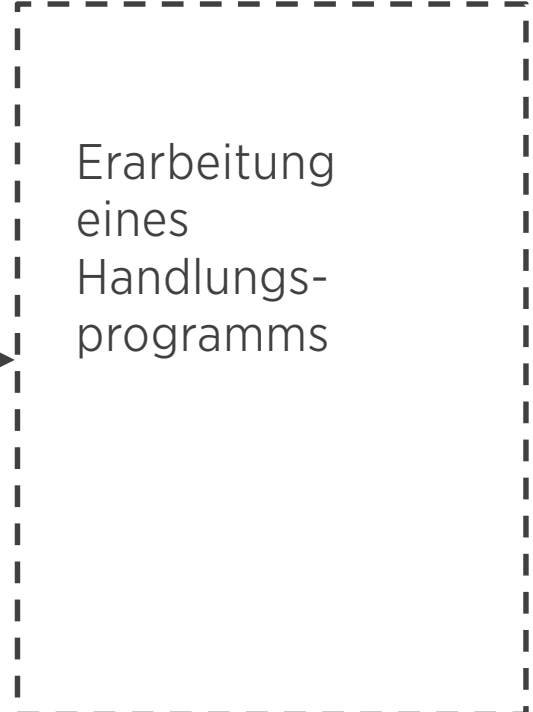
06/2021 – 06/2022



Welche Maßnahmen
können durchgeführt
werden ?

3. Phase

Seit 06/2022



Durchführung von
Maßnahmen

Handlungsprogramm Regionale Biodiversitätsstrategie

Was ist damit gemeint?

- zentrale Instrument zur Umsetzung der Ziele der regionalen Biodiversitätsstrategie Ruhrgebiet
- Portfolio verschiedenster Projekte aus der Metropole Ruhr
- Methodik zum Erfassung von Projekten
 - Auftaktveranstaltung 02.06.22
 - Steckbriefabfrage an alle Kommunen
 - Offener Projektaufruf
 - Online-Plattform
- 1. Entwurf im Februar 2023, Vorstellung im Ausschuss für Klima, Umwelt und Ressourceneffizienz am 03.03.2023 beim RVR
- 2. Entwurf/Fortschreibung mit der Veröffentlichung der Online-Plattform

Handlungsprogramm Regionale Biodiversitätsstrategie

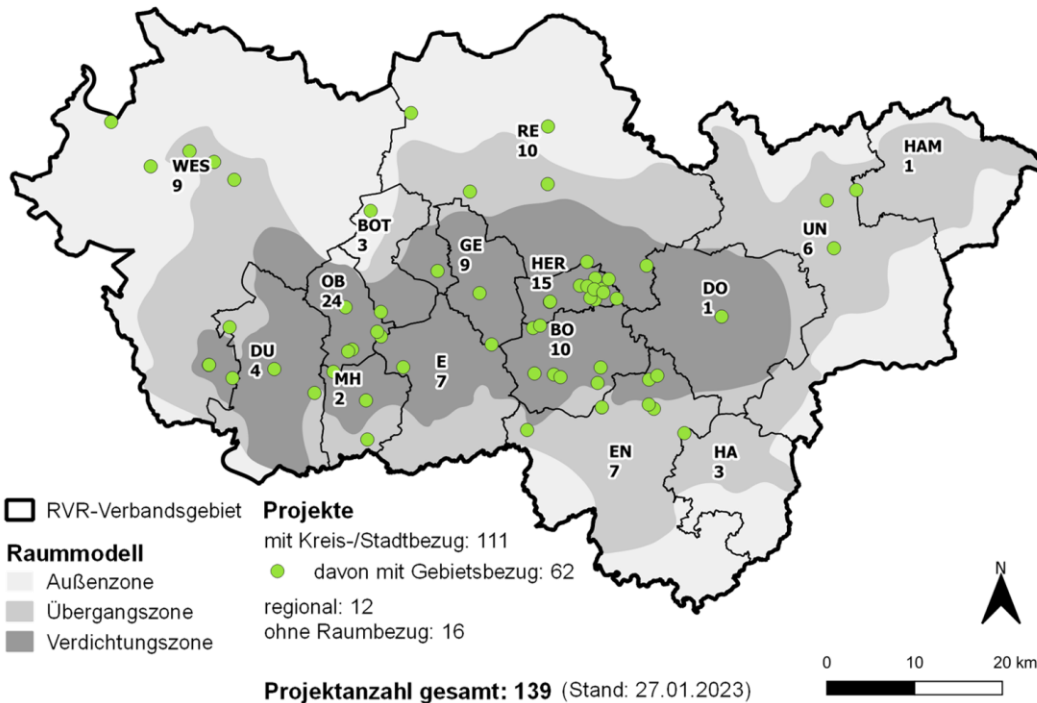
Projektliste

➤ 145 Projektmeldungen
(Stand Okt. 2023)

➤ **119 Projekte zur
Weiterentwicklung und
Umsetzung**

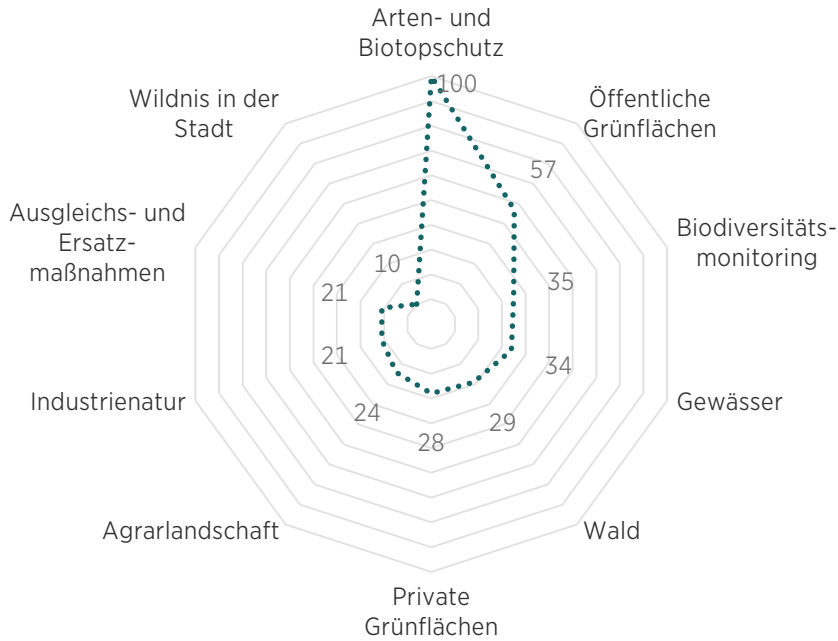
➤ Projekte mit lokalem, kommunalen
oder regionalem Ausmaß

➤ Neuauflage als interaktive Karte
mit der Online-Plattform

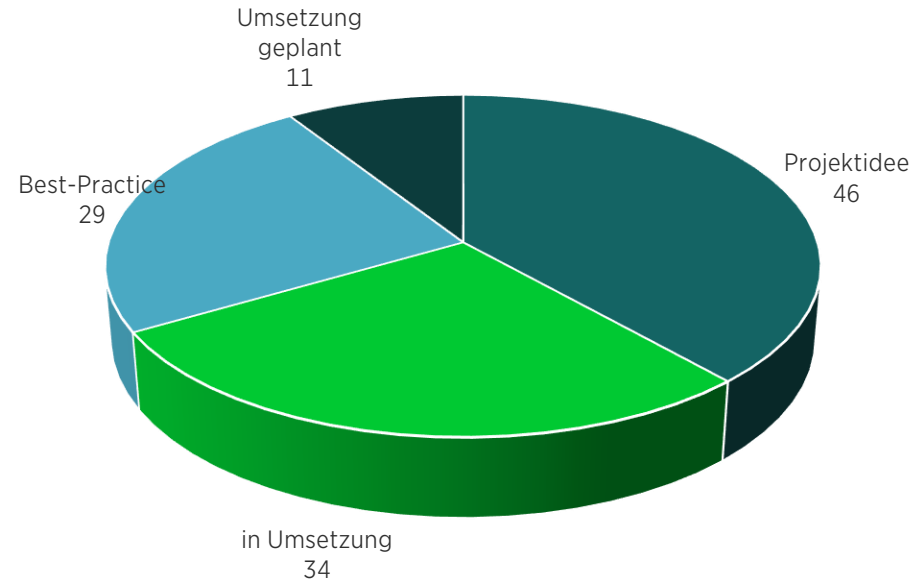


Handlungsprogramm Regionale Biodiversitätsstrategie

Projektliste



- Projekte zahlen auf alle Handlungsfelder der Strategie ein



- Region ist bereits unterwegs
- Die Biodiversitätsstrategie befindet sich in der Umsetzung

Handlungsprogramm Regionale Biodiversitätsstrategie

Online-Plattform

- Darstellung der Projekte des Handlungsprogramms
 - Separate Unterseite je Projekt
 - Filter- und Suchfunktion
 - Interaktive Karte
- Weitere Funktionen:
 - Informationen zur Biodiversitätsstrategie
 - Meldung neuer Projekte und Aktualisierung bestehender Projekte
 - Unterstützungsmaterial zur Umsetzung von Maßnahmen und Projekten des Handlungsprogramms

PROJEKTSUCHE

Suchbegriff

THEMENFELDER

- Arten- und Biotopschutz
- Industrienatur
- Wildnis in der Stadt
- Öffentliche Grünfläche
- Private Grünfläche
- Agrarlandschaft
- Wald
- Gewässer
- Ausgleichs- und Ersatzmaßnahmen
- Biodiversitätsmonitoring

PROJEKTSTAND

- Projektidee
- Umsetzung geplant
- In Umsetzung
- Best-Practice Beispiel

SUCHE STARTEN

TREFFER

ES LIEGEN 8 ERGEBNISSE VOR.



BIODIVERSITÄT AM RHEIN-HERNE-KANAL

Der Rhein-Herne-Kanal besitzt ein hohes Potenzial für die Biodiversitätsförderung im urbanen Raum...

Projektidee, Arten- und Biotopschutz, Ausgleichs- und Ersatzmaßnahmen, Gewässer



INSEKTENOASEN IN MOERS

Im Moerser Stadtgebiet hat die Stadtverwaltung in Pilotprojekten unter anderem auch mit...

In Umsetzung, Arten- und Biotopschutz, Öffentliche Grünfläche



ERSTELLUNG EINER KOMMUNALEN BIODIVERSITÄTSSTRATEGIE

Die Stadt Moers möchte eine eigene Biodiversitätsstrategie erstellen. Einige der wichtigsten...

Umsetzung geplant, Arten- und Biotopschutz, Öffentliche Grünfläche, Biodiversitätsmonitoring, Private Grünfläche



FRIEDHOFSENTWICKLUNGSPLANUNG

Lorem ipsum dolor sit amet, consectetur adipiscing elit. Aenean



MONITORING VON MIKROHABITATEN MITTELS DRONEN

Das Monitoring von Mikrohabitaten könnte zukünftig teils durch



Handlungsprogramm Regionale Biodiversitätsstrategie

Online-Plattform

STREUOBSTWIESEN RUHR



Streuobstwiesen Internetplattform © RVR

Träger

Klimabündnis Castrop-Raxuel, RVR

Ziel

- auf Streuobstwiesen in der Metropole Ruhr aufmerksam machen
- Pflege und Nutzung von Streuobstwiesen verbessern

Weitere Infos

[HTTPS://STREUOBSTWIESEN-RUHR.DE/](https://streuobstwiesen-ruhr.de/)

Zentrale Akteur*innen

Klimabündnis Castrop-Raxuel, RVR, Eigentümer von Streuobstwiesen, RVR Ruhr Grün, Kommunen

Laufzeit des Projektes

Seit 2022

In Umsetzung, Arten- und Biotopschutz, Öffentliche Grünfläche, Ausgleichs- und Ersatzmaßnahmen, Private Grünfläche, Agrarlandschaft, Metropole Ruhr

Das Projekt Streuobstwiesen Ruhr des RVR, welches aus der dem Projekt "CoProGrün" – Co-produzierte Grünzüge als nachhaltige kommunale Infrastruktur hervorgegangen ist soll das öffentliche Interesse für das Thema Streuobstwiesen in der Metropole Ruhr fördern. Hierfür wurde eine Website angelegt, welche sowohl über das Thema Streuobstwiesen im allgemeinen informiert, als auch ein interaktiver Online-Atlas entworfen. In diesem können interessierte Bürger und Bürgerinnen nach Standorten von Streuobstwiesen suchen oder selber Standorte eintragen. Außerdem enthält der Atlas eine Liste mit Terminen zum Thema Streuobstwiesen in der Metropole Ruhr. Ergänzt wird die Website noch durch ein Forum, in dem sich aktiv zum Thema Streuobstwiesen ausgetauscht werden kann.

Standort

Metropole Ruhr

Handlungsprogramm Regionale Biodiversitätsstrategie

Nächste Schritte

Projektmeldungen weiterhin möglich

Veröffentlichung und Fortschreibung des Handlungsprogramms

Akquisition von Fördermitteln

Projektumsetzung

Weiterführende Informationen:

<https://www.biodiversitaet.rvr.ruhr/>

<http://urbane-biodiversitaet.de/>

**VIELEN
DANK.**