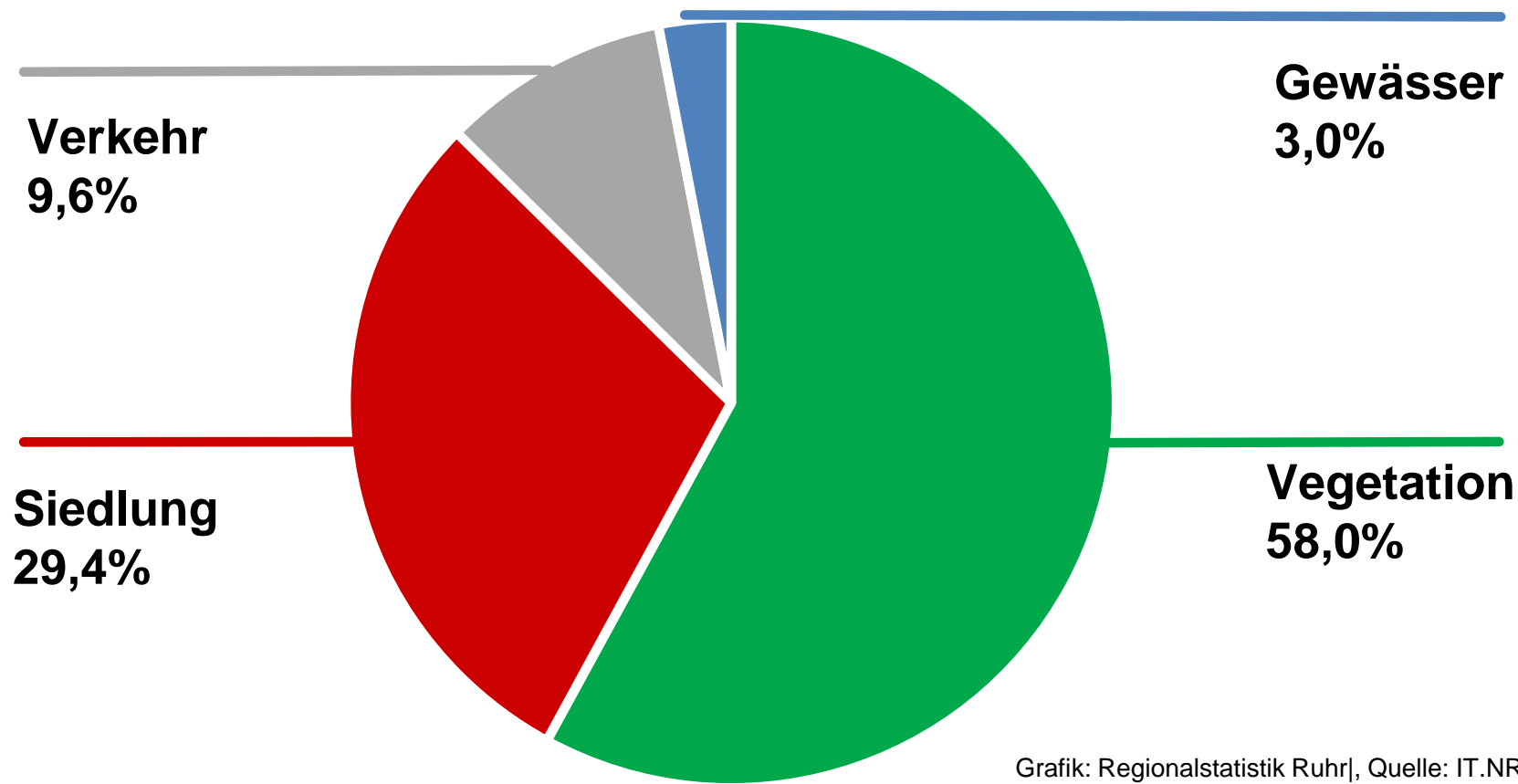


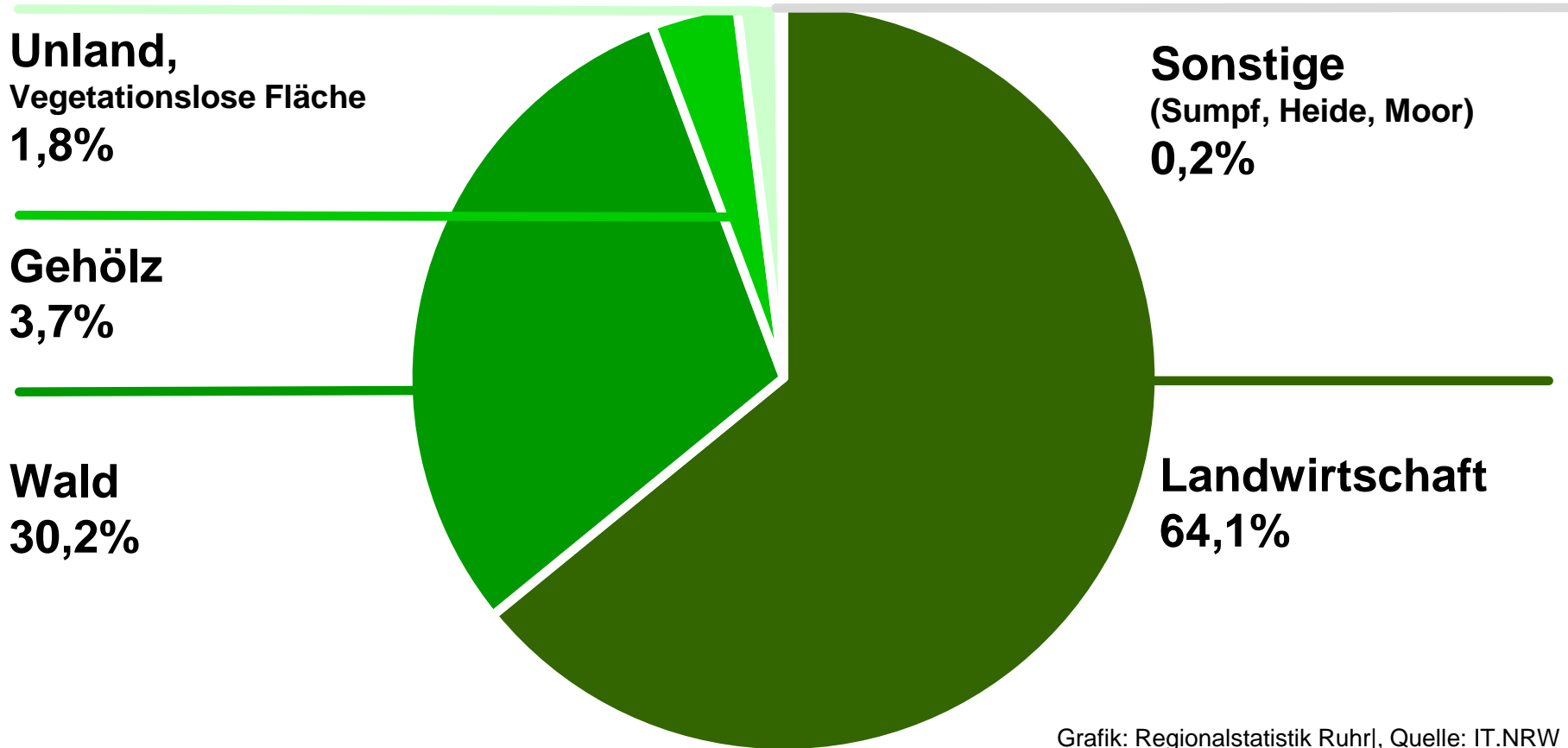
Flächen nach Nutzungsarten -**ALKIS**- 31.12.2017

Anteil der Hauptnutzungsarten an der Gesamtfläche im Ruhrgebiet



Flächen nach Nutzungsarten -**ALKIS**- 31.12.2017

Anteil der Nutzungsarten an der Vegetationsfläche im Ruhrgebiet



Grafik: Regionalstatistik Ruhr|, Quelle: IT.NRW

Flächen nach Nutzungsarten -ALKIS- 31.12.2017

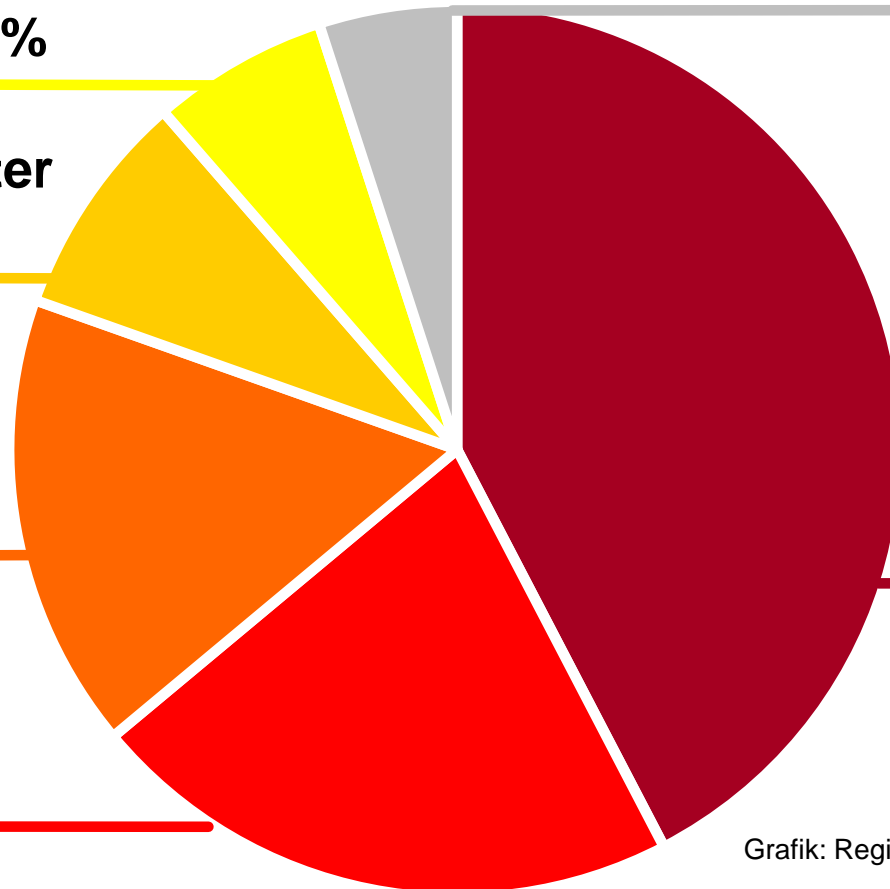
Anteil der Nutzungsarten an der Siedlungsfläche im Ruhrgebiet

**Flächen bes. funktio-
naler Prägung 6,4%**

**Flächen gemischter
Nutzung 8,2%**

**Sport-, Freizeit-
und Erholungs-
flächen 16,5%**

**Industrie- und
Gewerbeflächen
21,6%**



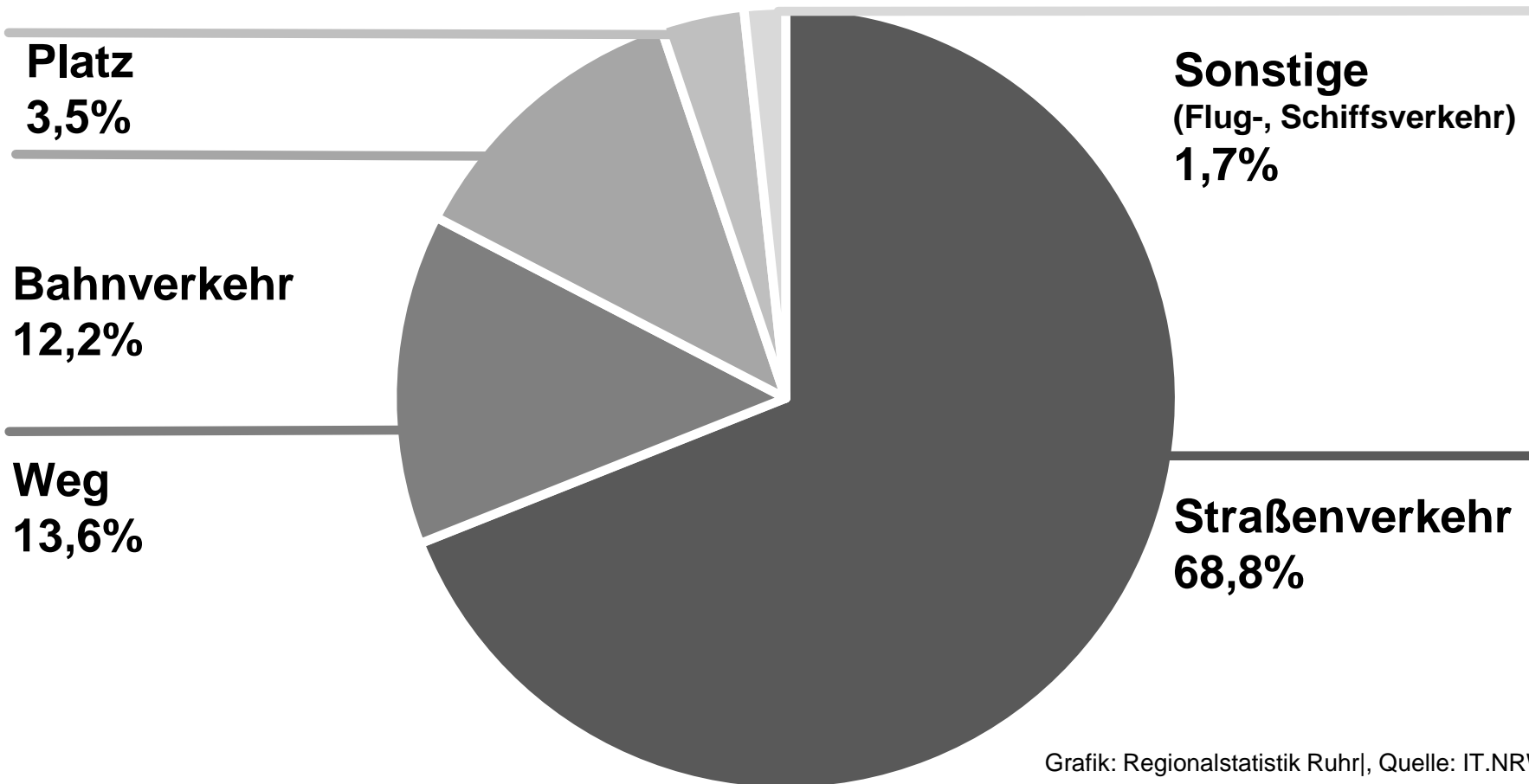
Sonstige
(Friedhof, Halde, Tagebau,
Grube, Steinbruch,
Bergbaubetrieb)
5,0%

Wohnbaufläche
42,4%

Grafik: Regionalstatistik Ruhr|, Quelle: IT.NRW

Flächen nach Nutzungsarten -**ALKIS**- 31.12.2017

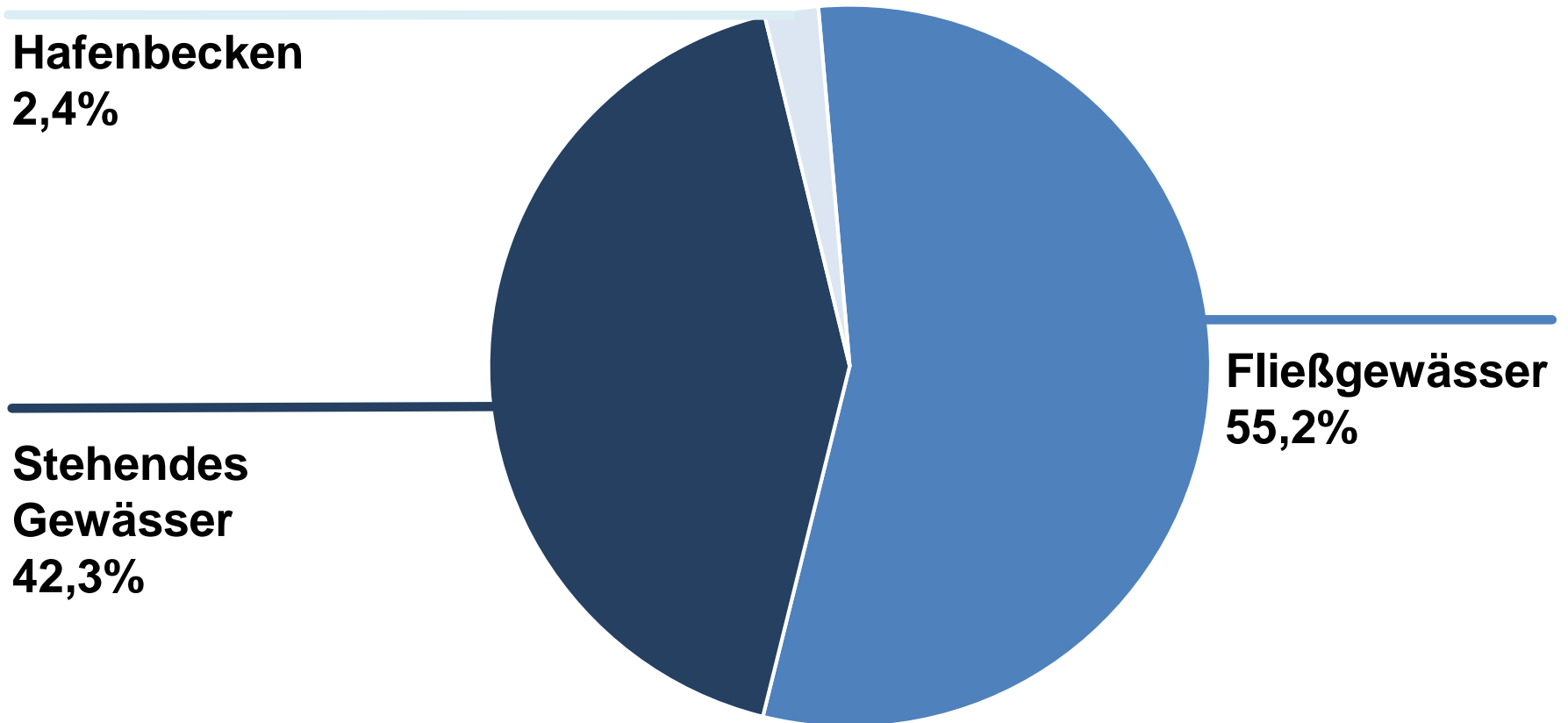
Anteil der Nutzungsarten an der Verkehrsfläche im Ruhrgebiet



Grafik: Regionalstatistik Ruhr|, Quelle: IT.NRW

Flächen nach Nutzungsarten -**ALKIS**- 31.12.2017

Anteil der Nutzungsarten an der Gewässerfläche im Ruhrgebiet



Grafik: Regionalstatistik Ruhr|, Quelle: IT.NRW