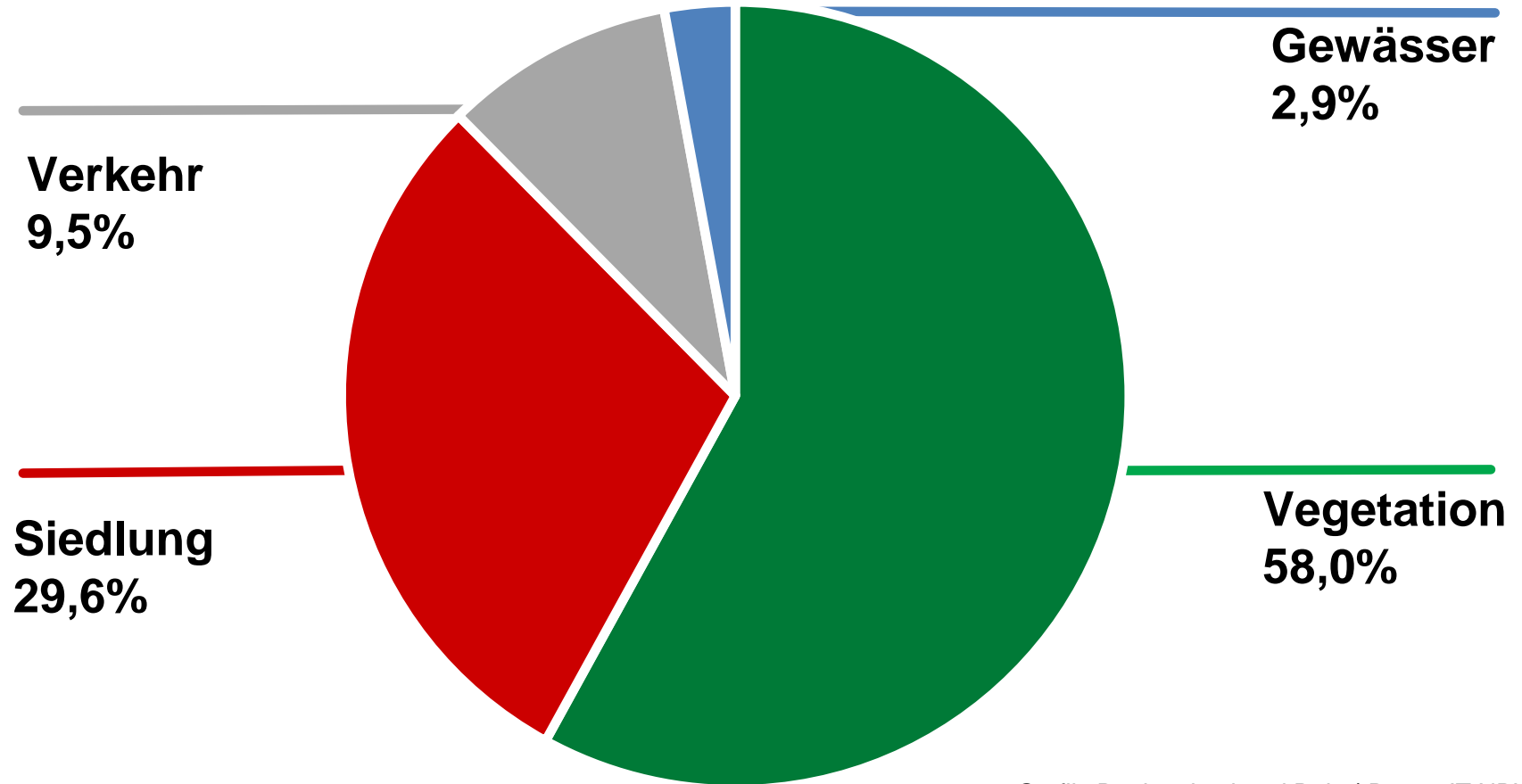


# Flächen nach Nutzungsarten -ALKIS- 31.12.2019

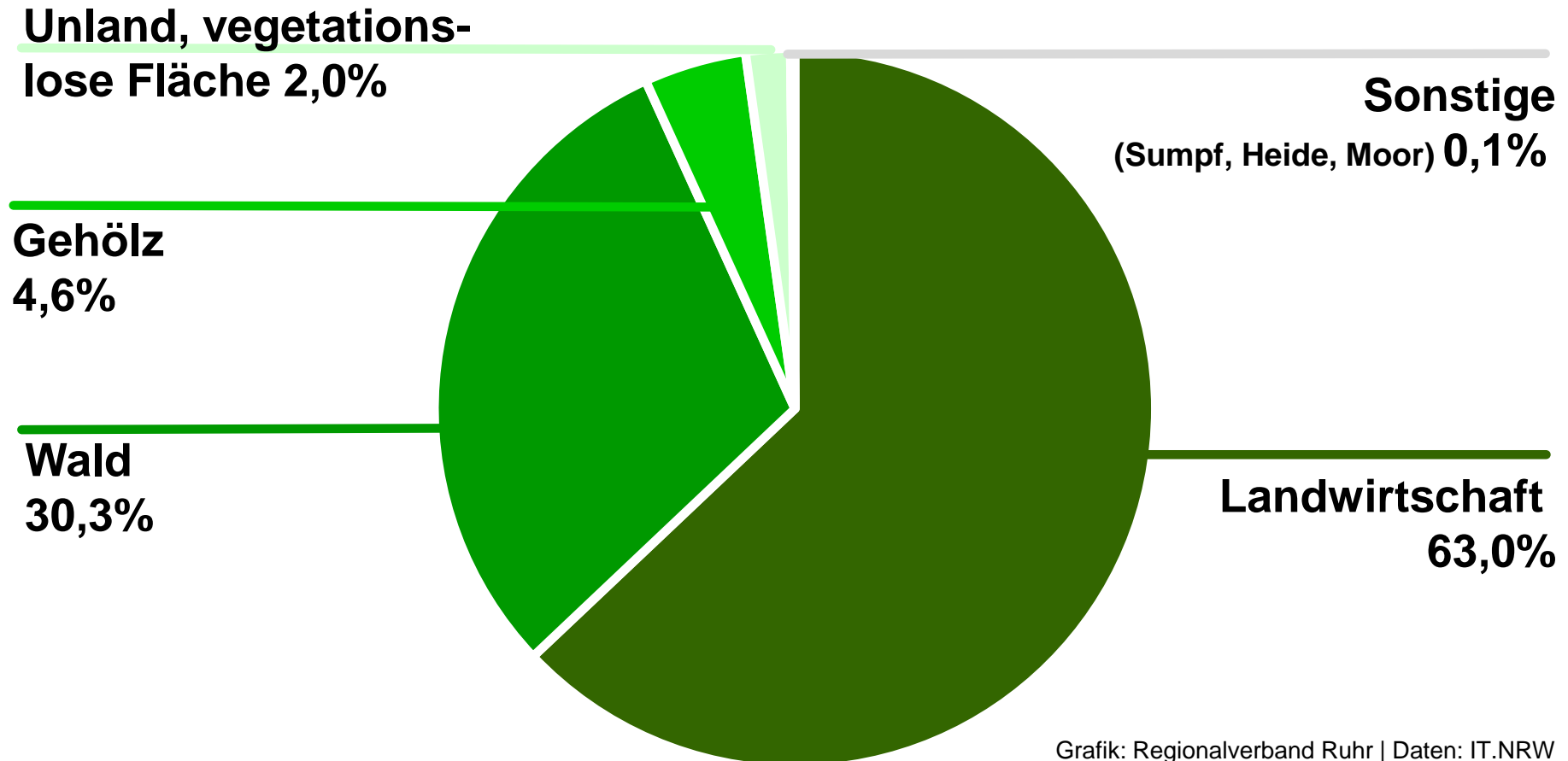
Anteil der Hauptnutzungsarten an der Gesamtfläche im Ruhrgebiet



Grafik: Regionalverband Ruhr | Daten: IT.NRW

# Flächen nach Nutzungsarten -ALKIS- 31.12.2019

Anteil der Nutzungsarten an der Vegetationsfläche im Ruhrgebiet



Grafik: Regionalverband Ruhr | Daten: IT.NRW

# Flächen nach Nutzungsarten -ALKIS- 31.12.2019

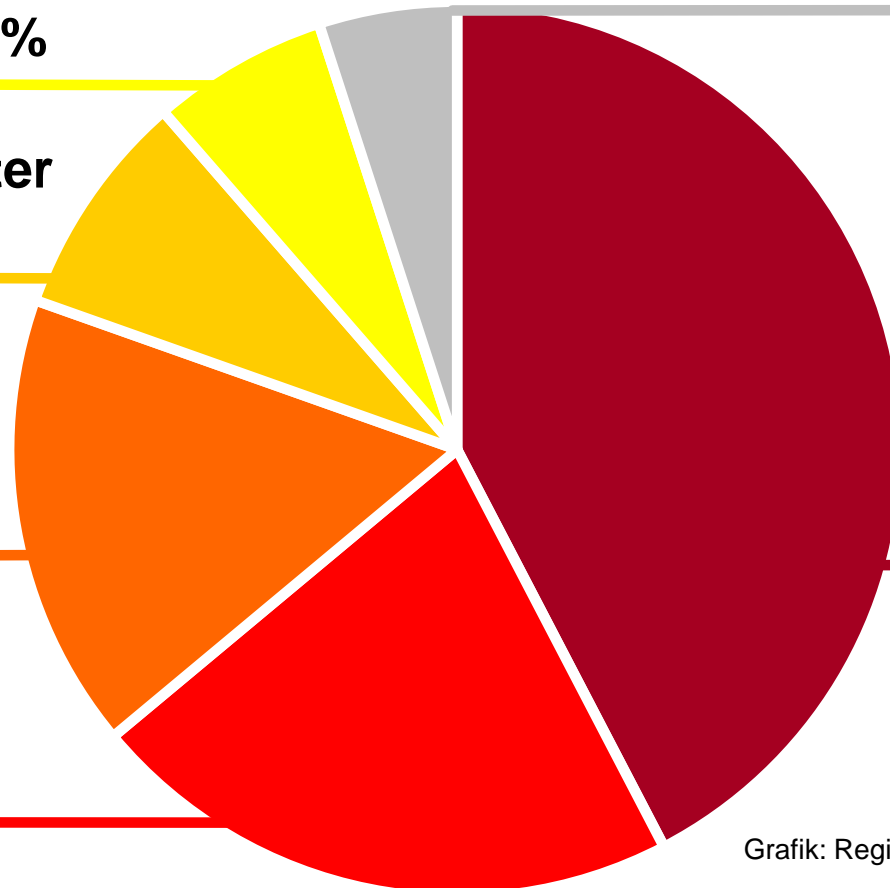
Anteil der Nutzungsarten an der Siedlungsfläche im Ruhrgebiet

Flächen bes. funktio-  
naler Prägung 6,4%

Flächen gemischter  
Nutzung 8,1%

Sport-, Freizeit-  
und Erholungs-  
flächen 17,3%

Industrie- und  
Gewerbeflächen  
21,3%



**Sonstige**

(Friedhof, Halde, Tagebau,  
Grube, Steinbruch,  
Bergbaubetrieb

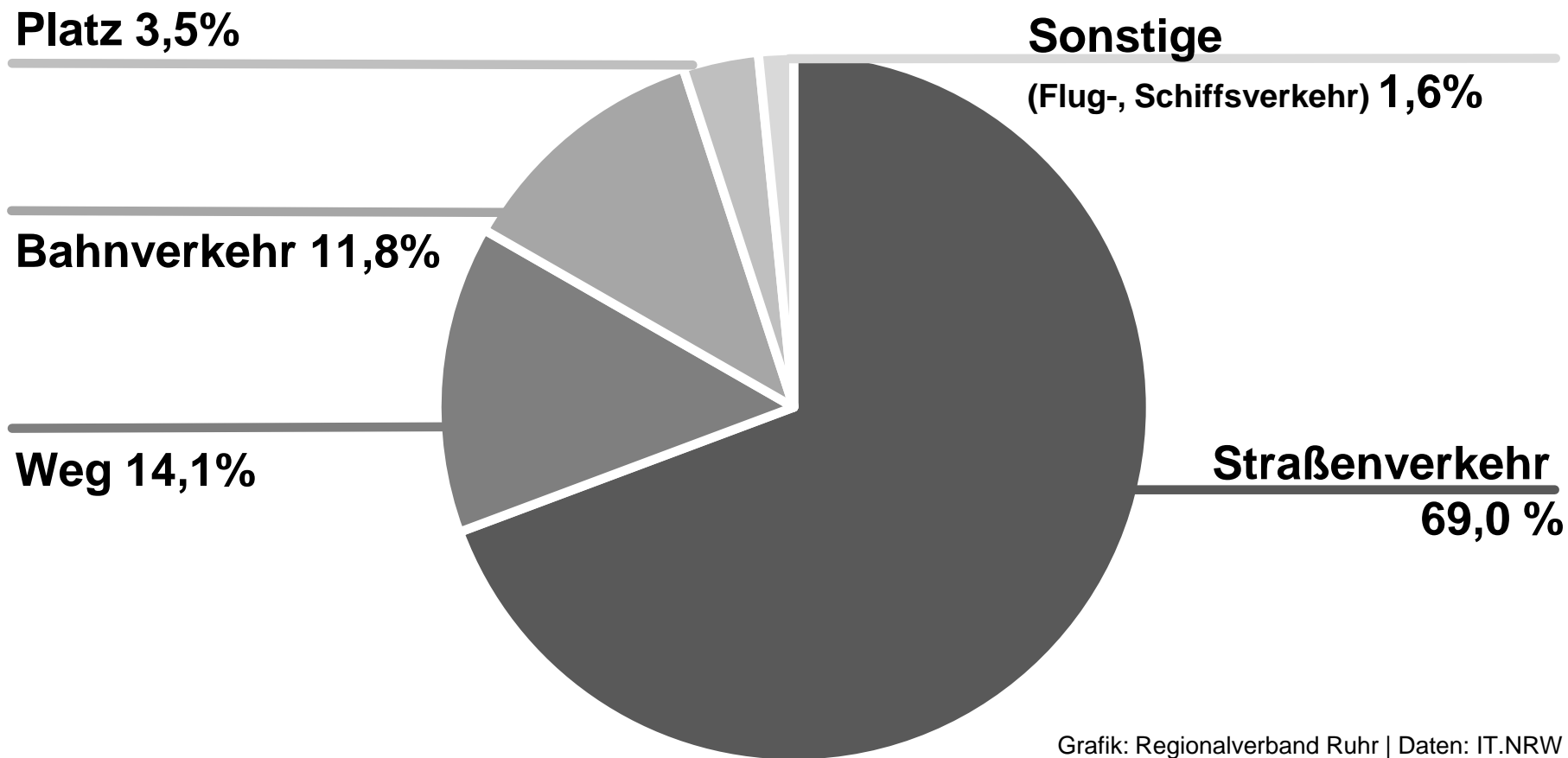
**4,8%**

**Wohnbaufläche**  
**42,1%**

Grafik: Regionalstatistik Ruhr|, Quelle: IT.NRW

# Flächen nach Nutzungsarten -ALKIS- 31.12.2019

Anteil der Nutzungsarten an der Verkehrsfläche im Ruhrgebiet



Grafik: Regionalverband Ruhr | Daten: IT.NRW

# Flächen nach Nutzungsarten -ALKIS- 31.12.2019

Anteil der Nutzungsarten an der Gewässerfläche im Ruhrgebiet

